Держава прадавня і минула про Погост Зарічне і городище в документах

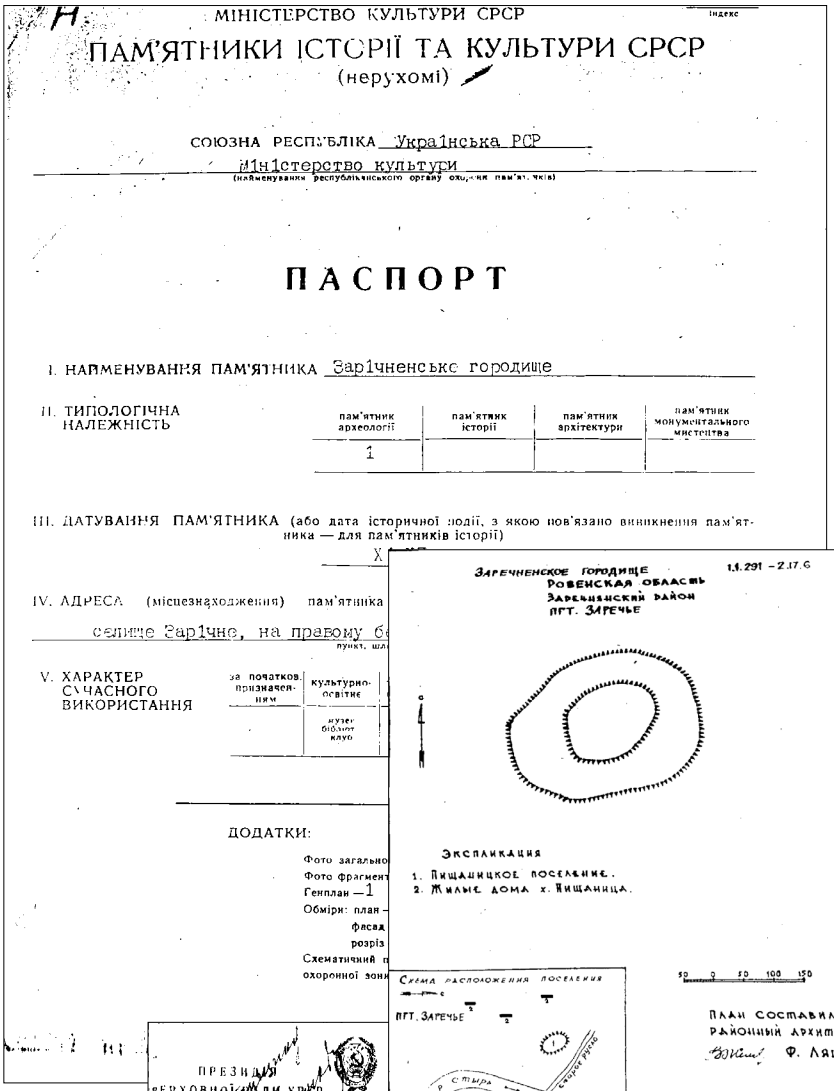

МІНІСТЕРСТВО КУЛЬТУРИ СРСР

ПАМ'ЯТНИКИ ІСТОРІЇ ТА КУЛЬТУРИ СРСР
(нерухомі)

СОЮЗНА РЕСПУБЛІКА Українська РСР
Міністерство культури
(найменування республіканського органу охорони пам'ятників)

ПАСПОРТ

I. НАЙМЕНУВАННЯ ПАМ'ЯТНИКА Зарічненське городище

II. ТИПОЛОГІЧНА НАЛЕЖНІСТЬ

пам'ятник археології	пам'ятник історії	пам'ятник архітектури	пам'ятник монументального мистецтва
1			

III. ДАТУВАННЯ ПАМ'ЯТНИКА (або дата історичної події, з якою пов'язано виникнення пам'ятника — для пам'ятників історії)

IV. АДРЕСА (місцезнаходження) пам'ятника
селище Зарічне, на правому б

V. ХАРАКТЕР СУЧАСНОГО ВИКОРИСТАННЯ

за початков. призначенням	культурно-освітнє
	музей, бібліотека, клуб

ДОДАТКИ:
Фото загально
Фото фрагмент
Генплан — 1
Обміри: план
фасад
розріз
Схематичний п
охоронної зони

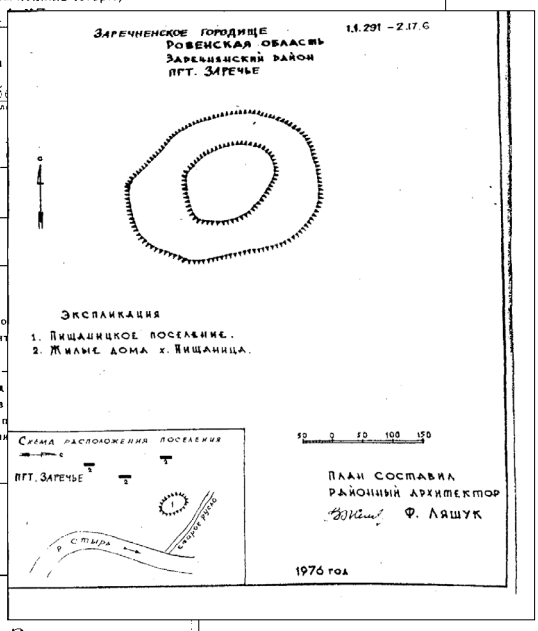

ЗАРЕЧНЕНСКОЕ ГОРОДИЩЕ
РОВЕНСКАЯ ОБЛАСТЬ
ЗАРЕЧНЯНСКИЙ РАЙОН
ПГТ. ЗАРЕЧЬЕ

1.1.291 – 2.17.6

Экспликация
1. Пищаницкое поселение.
2. Жилые дома х. Пищаница.

Схема расположения поселения
ПГТ. ЗАРЕЧЬЕ
р. Стыра
Старое русло

50 0 50 100 150

План составил
районный архитектор
Ф. Ляшук

1976 год

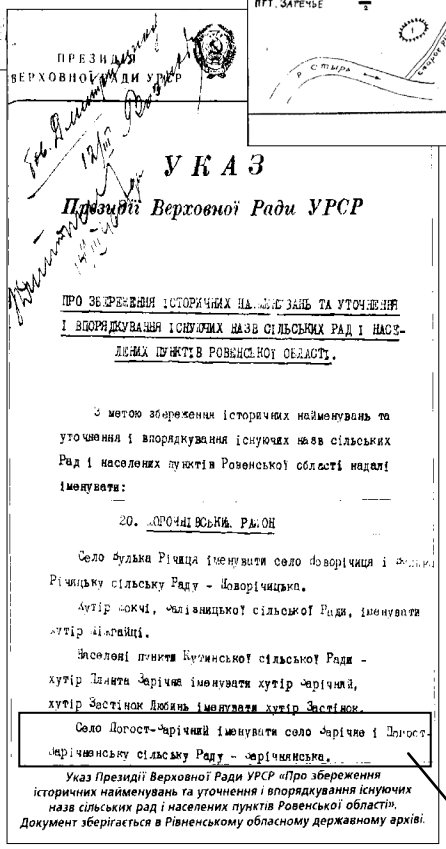

ПРЕЗИДІЯ ВЕРХОВНОЇ РАДИ УРСР

УКАЗ
Президії Верховної Ради УРСР

ПРО ЗБЕРЕЖЕННЯ ІСТОРИЧНИХ НАЙМЕНУВАНЬ ТА УТОЧНЕННЯ І ВПОРЯДКУВАННЯ ІСНУЮЧИХ НАЗВ СІЛЬСЬКИХ РАД І НАСЕЛЕНИХ ПУНКТІВ РОВЕНСЬКОЇ ОБЛАСТІ.

З метою збереження історичних найменувань та уточнення і впорядкування існуючих назв сільських Рад і населених пунктів Ровенської області надалі іменувати:

20. ЗАРІЧНЯНСЬКИЙ РАЙОН

Село Вулька Річиця іменувати село Новорічиця і Вулька Річицьку сільську Раду - Новорічицька.

Хутір Шокчі, Залізницької сільської Ради, іменувати хутір Шімгайці.

Населені пункти Кутинської сільської Ради - хутір Плянта Зарічна іменувати хутір Зарічний, хутір Застінок Любинь іменувати хутір Застінок.

Село Погост-Зарічний іменувати село Зарічне і Погост-Зарічненську сільську Раду - Зарічнянська.

Указ Президії Верховної Ради УРСР «Про збереження історичних найменувань та уточнення і впорядкування існуючих назв сільських рад і населених пунктів Ровенської області». Документ зберігається в Рівненському обласному державному архіві.

КАТАЛОГ
АРХЕОЛОГІЧНИХ ПАМ'ЯТОК
РІВНЕНСЬКОЇ ОБЛАСТІ

Зарічненський район
Городище та селище, смт Зарічне,
Хутор Піщаниця, **національного значення**
0,2 га; **X-XI ст.**
Мезолітична стоянка, с. Гориничі, 600 м на
Південний схід від кладовища, ур.
«Сопильники», місцевого значення

«Одним із показників становлення державності є поява укріплених появлення укріплених поселень. Одне з таких слов'янських городищ X – початку XI ст. збереглося біля Зарічного. Інше городище, у с. Нобель, є залишком літописного міста, що згадується в Галицько-Волинському літописі під 1262 р.» (ст.5)

Зарічне, урочище «Городище».
За 500 м від хутора Піщаниця, на північному краю підвищення в заплаві правого берегу р. Стир - Слов'янське городище.
Давнє укріплення округле в плані, діаметром 55Х60 м. По периметру оточене земляним валом заввишки До 1,5-2 м. З півдня, з боку піщаної височини городище додатково Захищене дугоподібними в плані ровами, відстань між якими 3 м. Укріплена площадка помітно підвищується до центру. Культурний шар на ній має товщину до 0,3 м, він слабо насищений знахідками. (ст.6)

Б.Прищепа, «Західне Полісся: Історія та культура вип. 2», Рівне: 2008.



Археологічна пам'ятка городище, селище X-XI століття національного значення (хутір Піщаниця)

Село Погост-Зарічне іменувати село Зарічне і Погост-Зарічненську сільську Раду - Зарічненською