


26.85 (4укр - 4рив)  
Р-66



80



# АТЛАС



# ГОЩАНСЬКОГО РАЙОНУ



Атлас Гощанського району є навчально-довідковим посібником і призначається для вивчення свого району в загальноосвітніх школах, а також для факультативних та гурткових занять і використання в позакласній краєзнавчій роботі та для широкого кола читачів.

**Спеціальний зміст карт атласу розробив:**

**Л. М. Рокунець**, пошукач кафедри географії України та краєзнавства Київського національного педагогічного університету ім. М.П. Драгоманова, вчитель географії Бугринського агротехнічного ліцею.

**Науковий редактор:** доктор педагогічних наук, професор кафедри географії України та краєзнавства КНПУ ім. М.П. Драгоманова **В.В. Обозний**.

**Рецензенти й консультанти:** заступник директора з навчально-методичної роботи Рівненської обласної станції юних туристів **В.О. Веремчук**; кандидат сільськогосподарських наук, доцент кафедри екології Українського державного університету водного господарства, академік АІНУ **Ю.М. Грищенко**; завідуючий кафедрою географії України та краєзнавства КДПУ ім. М. П. Драгоманова кандидат географічних наук **В. В. Ковтун**; методист кабінету природничих предметів Рівненського обласного інституту післядипломної педагогічної освіти **Ю. В. Лис**; завідуючий туристсько-спортивним відділом Рівненської обласної станції юних туристів **Л.І. Ольховик**.

**Рудько С.О.**, аспіранту та викладачу кафедри історії Національної академія", за допомогу.

Навчально-довідкове видання.— Рівне, 2004.— 20 с.

© Карти Рокунець Л.М., 2004

© Титульна сторінка Рудько С.О., 2004

Центральної В дарунок  
Томушівської бібліотеки.  
автора, Добра, широкі  
частя і всіх поразок знаєди!  
уємо світло Микола у центрі у  
19.12.2007р.

*[Signature]*  
М.М. Роговченко

# АТЛАС

# ГОЩАНСЬКОГО


# РАЙОНУ

АБ  
Гошчанський  
в.в.  
Юрчи

# Гоцанський район в Рівненській області

Масштаб 1:1000000

в 1 см - 10 км



Гоцанський район розміщений в південно-східній частині області  
Площа району до площі області становить 3,4%  
Кількість населення району до кількості населення області становить 3,3%  
За площею серед районів області займає 14 місце, а за кількістю населення - 13 місце

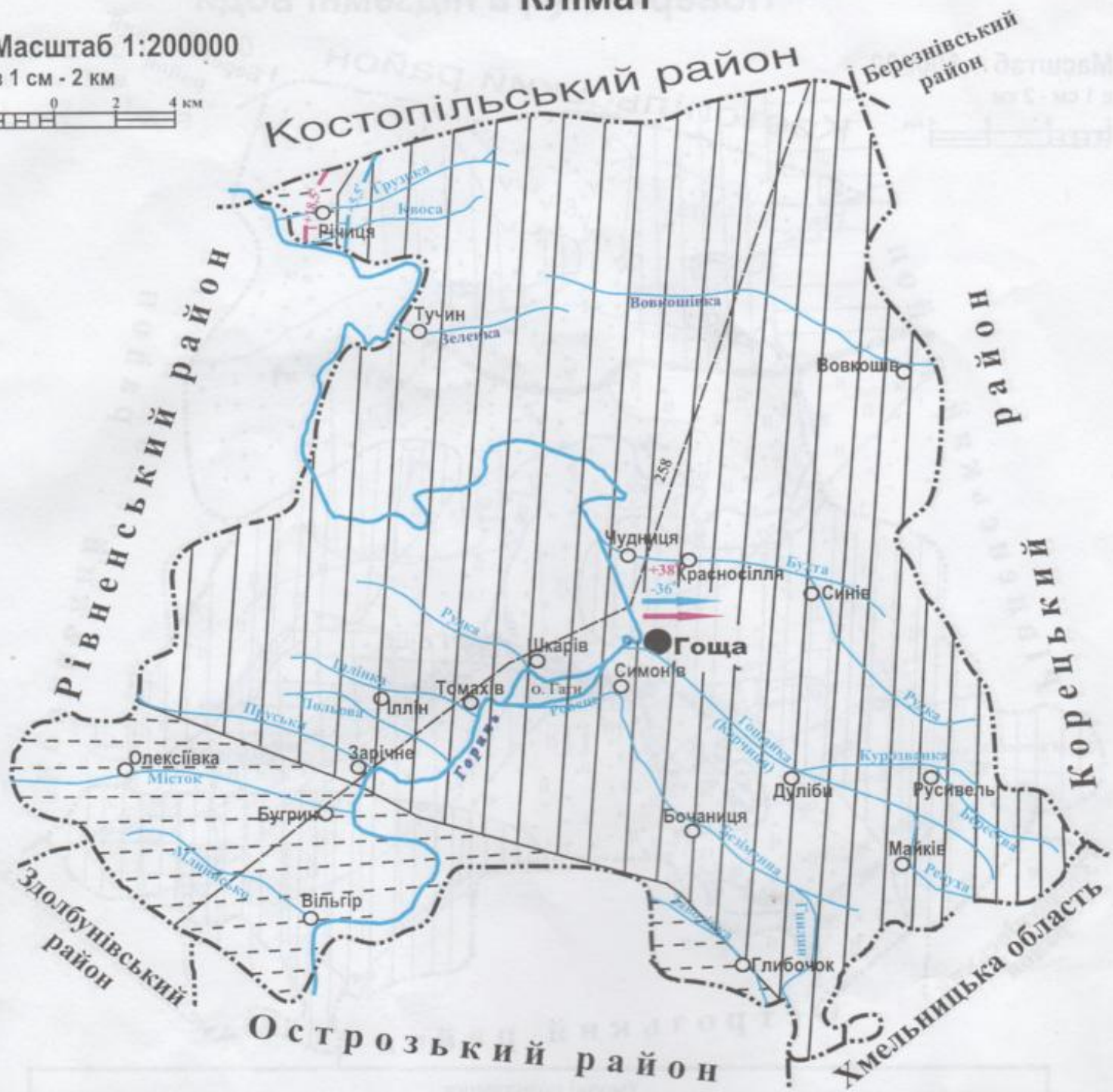




# Клімат

Масштаб 1:200000

в 1 см - 2 км

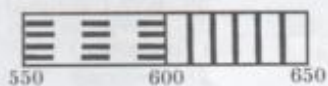


## Умовні позначення

Переважаючий напрям вітру

→ у липні    → у січні

Річна кількість опадів  
(у міліметрах)



Температура повітря (в С°)

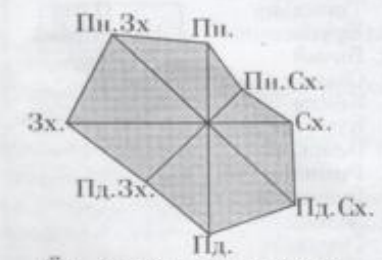
— +18,5° — ізотерми липня

— -5,5° — ізотерми січня

+38° Абсолютний максимум t

-36° Абсолютний мінімум t

— 258 — Середнє число днів із середньодобовою температурою вище 0°

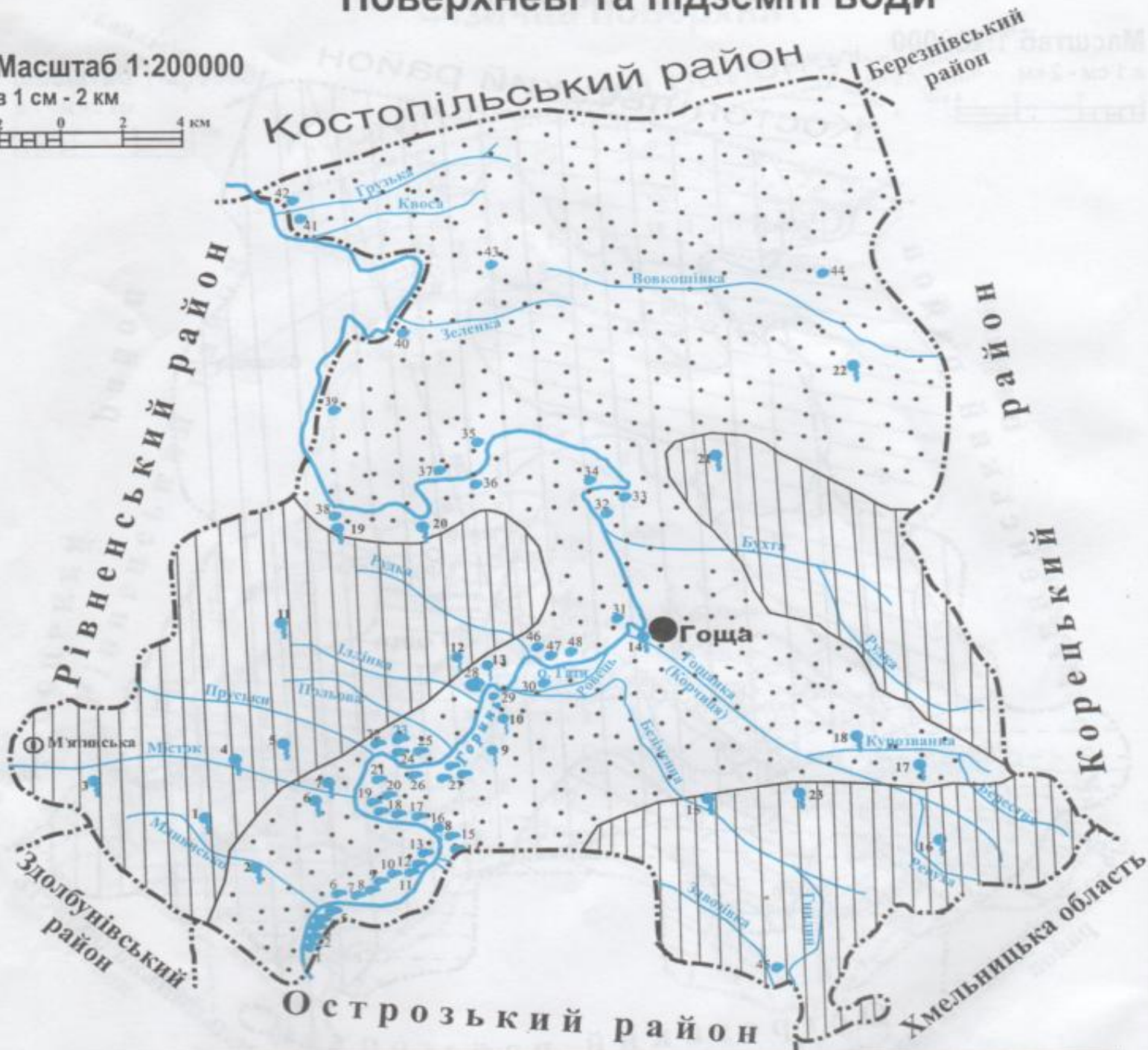


Ймовірність вітру різних напрямів, % за рік в смт. Гоśа

# Поверхневі та підземні води

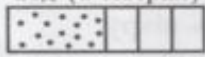
Масштаб 1:200000

в 1 см - 2 км



## Умовні позначення

Глибина залягання ґрунтових вод (в метрах)



3-5 м понад 10 м

### ОЗЕРА

1. Бездениця
2. Кошара
3. Миколайів рів
4. Річище
5. Страсківський рів
6. Застава
7. Качан
8. Кубаня
9. Нова залива
10. Поплаво
11. Стара залива
12. Чапелька
13. Яремине
14. Стара Горинь
15. Вирок
16. Гетьманіха
17. Яма

18. Маслово
19. Стара Горинь
20. Чисте
21. Стара Горинь
22. Копане
23. Павлючка
24. Слібода
25. Турчикове
26. Кут (Залива)
27. Урочище Білі Береги (Три озера)
28. Безодія - Гаток Криве Млинське Неводище Параска Перекон Річка Сакове
29. Ротарське
30. Волове
31. Кошито

32. Жаб'яче
33. Стара Горинь
34. Ястремське
35. Замчисько
36. Грицькове
37. Тонильце
38. Кругле
39. Бичай
40. Огенок
41. Кемпа
42. Курачівське
43. Бенькове
44. Романівське
45. Гульчине
46. Лужок
47. Гинлуша
48. Річище

### ДЖЕРЕЛА

1. Безодія
2. Млинське
3. Бейкове
4. Медведка
5. Цегельне
6. Владикове
7. Терешкове
8. Криничка
9. Пята
10. Лісове
11. Безодія
12. Сакове
13. Трохимове
14. Криничка
15. Святоха
16. Святоха
17. Криниця
18. Святоха
19. Криниця
20. Дорогобужські
21. Дібровське
22. Святе (Боже)

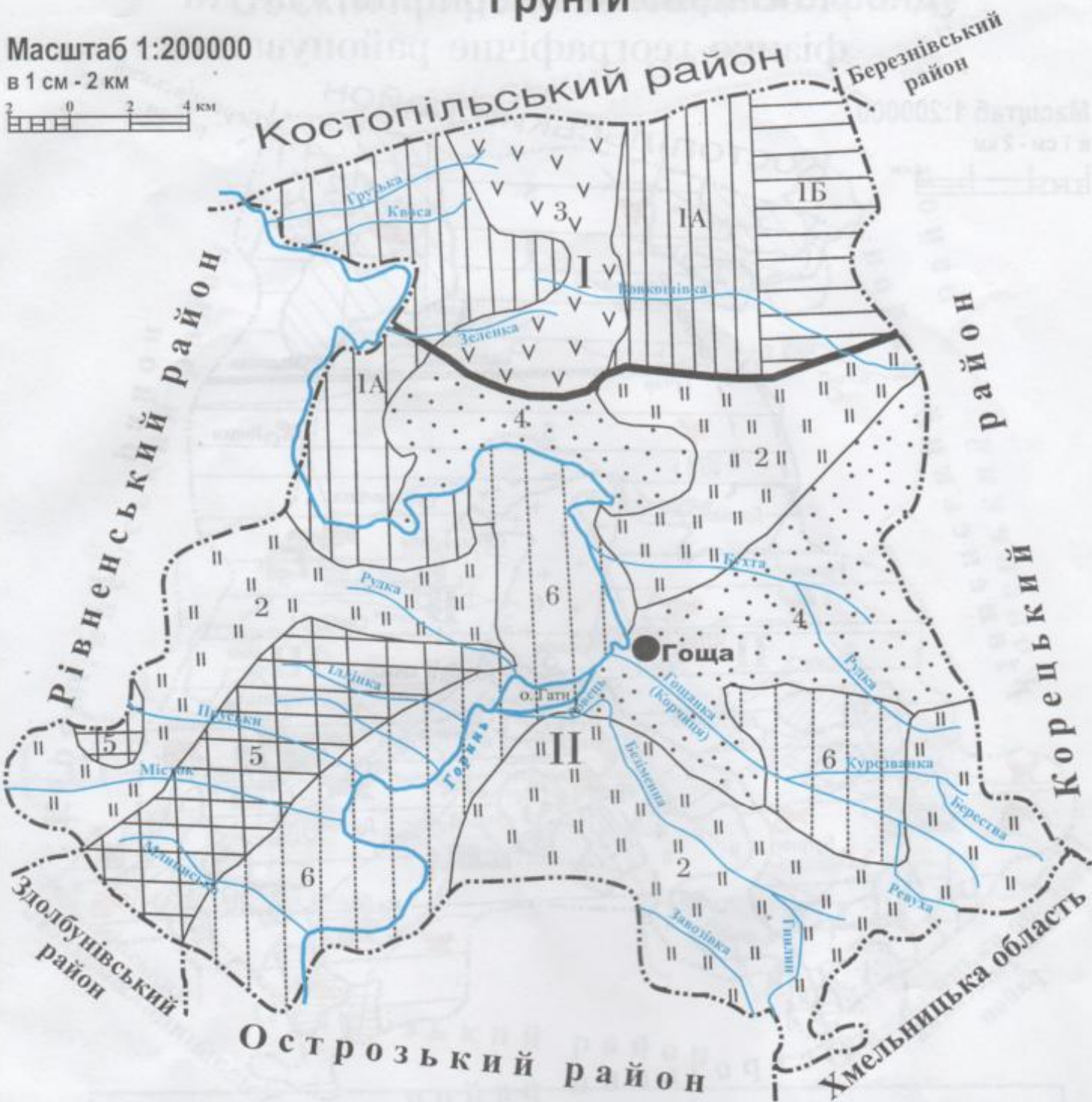

⊕ Мінеральне джерело



# Грунти

Масштаб 1:200000

в 1 см - 2 км

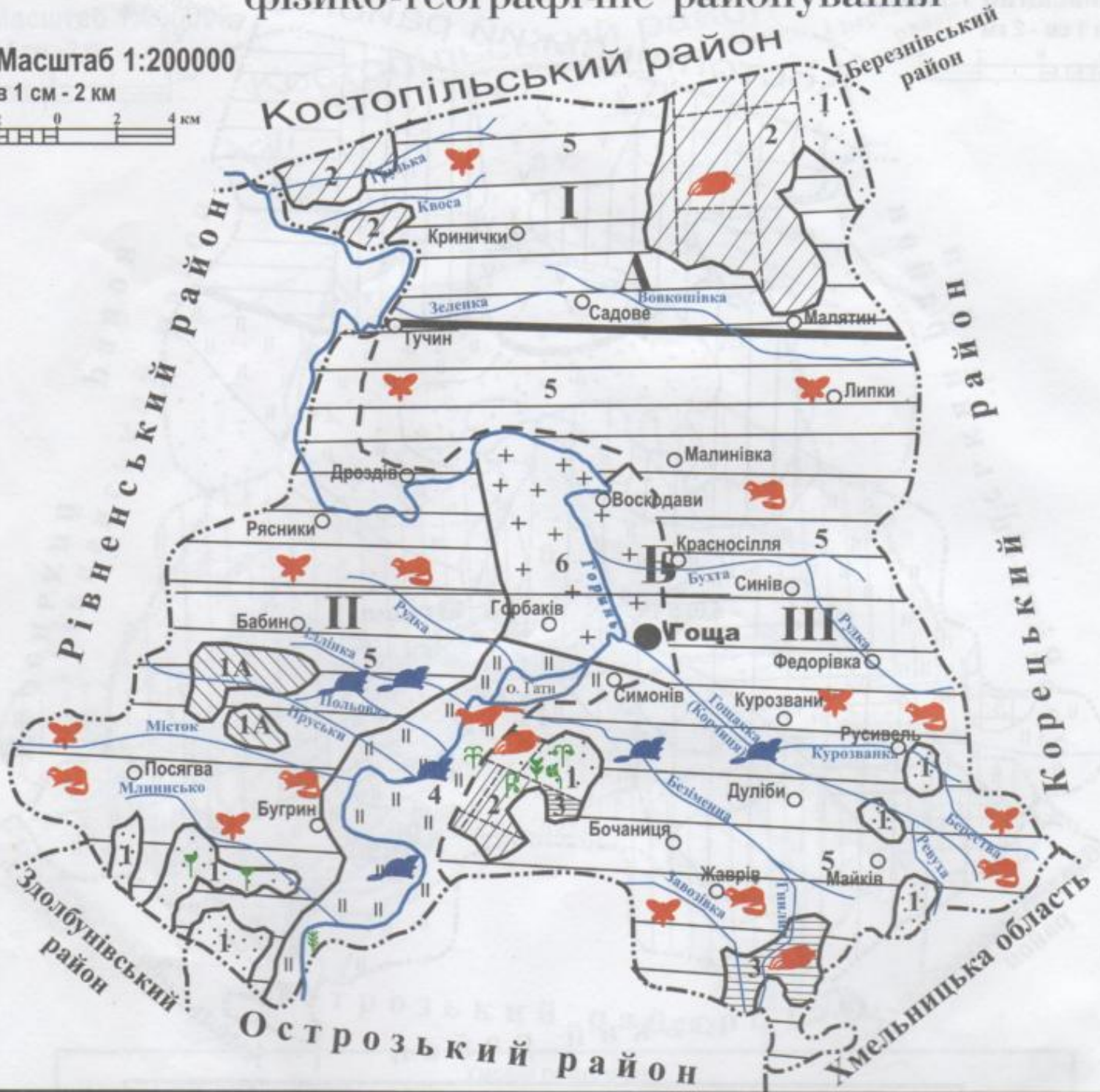



Грунти	Умовні позначення			
<table border="1"> <tr> <td>A</td> <td>I</td> <td>B</td> </tr> </table>	A	I	B	А) дерново-підзолисті піщані й глинисто-піщані Б) дерново-підзолисті піщані й глинисто-піщані глейові
A	I	B		
<table border="1"> <tr> <td>  </td> <td>2</td> <td>  </td> </tr> </table>		2		Темно-сірі й сірі лісові
	2			
<table border="1"> <tr> <td>V</td> <td>3</td> <td>V</td> </tr> </table>	V	3	V	Дерново-приховано-підзолисті піщані (борові піски)
V	3	V		
<table border="1"> <tr> <td>•••</td> <td>4</td> <td>•••</td> </tr> </table>	•••	4	•••	Чорноземи опідзолені
•••	4	•••		
<table border="1"> <tr> <td>■</td> <td>5</td> <td>■</td> </tr> </table>	■	5	■	Чорноземи вилужені
■	5	■		
<table border="1"> <tr> <td>   </td> <td>6</td> <td>   </td> </tr> </table>		6		Лучні й лучно-чорноземні
	6			
————— Межа між ґрунтовими районами				
I	- Костопільський ґрунтовий район			
II	- Рівненський ґрунтовий район			

# Рослинність, тваринний світ та фізико-географічне районування

Масштаб 1:200000

в 1 см - 2 км




<b>ТИПИ РОСЛИННОСТІ</b>		<b>Умовні позначення</b>		<b>Види рослин і тварин з Червоної книги України</b>	
	1 - дубово-грабові ліси	<b>A</b>	<b>ЗОНА МІШАНИХ ЛІСІВ</b>		гніздівка звичайна
	1A - дубово-грабово-березові ліси	<b>I</b>	Поліська провінція		коручка морозиковидна
	2 - сосново-березово-дубові ліси	<b>I</b>	Область Волинського Полісся		коручка темно-червона
	3 - низинні трав'яні та вільхові ліси на місці боліт	<b>B</b>	<b>ЛІСОСТЕПОВА ЗОНА</b>		лілія лісова
	4 - луки, водна рослинність заплав	<b>B</b>	Західно-Українська провінція		піденіжник звичайний
	5 - сільськогосподарські землі на місці лісів	<b>II</b>	Область Волинської височини		борсук звичайний
	6 - сільськогосподарські землі на місці лучних степів	<b>II</b>	Рівненський район		махаон (метелик)
	5 - сільськогосподарські землі на місці лучних степів	<b>III</b>	Гоцансько-Корецький район		тхір степовий
	6 - сільськогосподарські землі на місці лучних степів	<b>III</b>	Гоцансько-Корецький район		Акліматизовані та розселені тварини
<b>Межі фізико-географічних зон і провінцій</b>		<b>Види рослин і тварин з Європейського Червоного списку</b>			
				пальчатокорінник	
				маточник болотний	
				видра річкова	
				річковий бобер	

# Об'єкти природо-заповідного фонду

Масштаб 1:200000

в 1 см - 2 км



## Умовні позначення

### Парки-пам'ятки садово-паркового мистецтва

- Гошанський (7 га, 54 види рідкісних дерев та кущів) - державного значення.
- Тучинський (5,2 га, різномірні дерева та кущі) - місцевого значення.

- Заказники діючі місцевого значення (ентомологічні)
  - 1 - Мятинський (12 га)
  - 2 - Новоставецький (8 га)
  - 3 - Рясниківський (15 га)

- Заказники місцевого значення, що проектуються - ландшафтні
  - 1 - Бабинський ліс
  - 2 - Русивельський ліс
- Контури лісових масивів

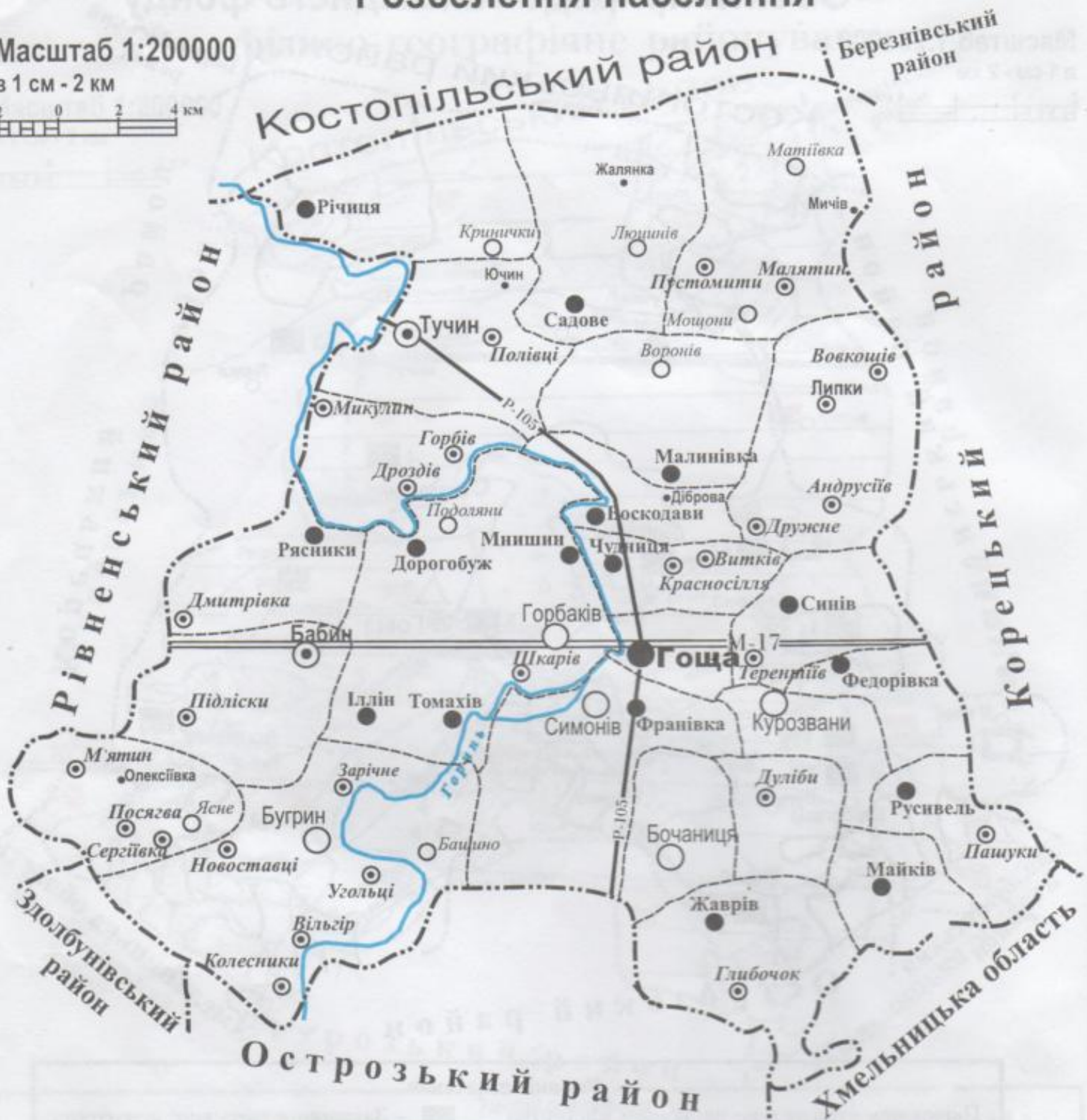

- Заказники місцевого значення, що проектуються - ботанічні
  - 1 - Блюдик
  - 2 - Вільгірський
  - 3 - Гребельки
  - 4 - Дібровський
  - 5 - Терентіївські гори
- Заказники місцевого значення, що проектуються - гідрологічні
  - 1 - Безодія
  - 2 - Боже
  - 3 - Дорогобужські джерела
  - 4 - Криничка
  - 5 - Криничка
  - 6 - Кришці

- Агатівський природний ландшафтний заказник (407 га)

# Розселення населення

Масштаб 1:200000

в 1 см - 2 км




## Умовні позначення

НАСЕЛЕНІ ПУНКТИ З ЧИСЛОМ ЖИТЕЛІВ		АВТОМОБІЛЬНІ ШЛЯХИ	
● <b>Гоща</b>	- понад 5 000	=====	з твердим покриттям
⊙ <b>Бабин</b>	- від 2 000 до 3 000	=====	магістральні
○ <b>Бугрин</b>	- від 1 000 до 2 000	—————	регіональні
● <b>Жаврів</b>	- від 500 до 1 000	-----	- межі сільських рад
⊙ <b>Посягва</b>	- від 200 до 500		
○ <b>Башино</b>	- від 100 до 200		
• <b>Ючин</b>	- менше 100		

# Господарство

Масштаб 1:200000

в 1 см - 2 км

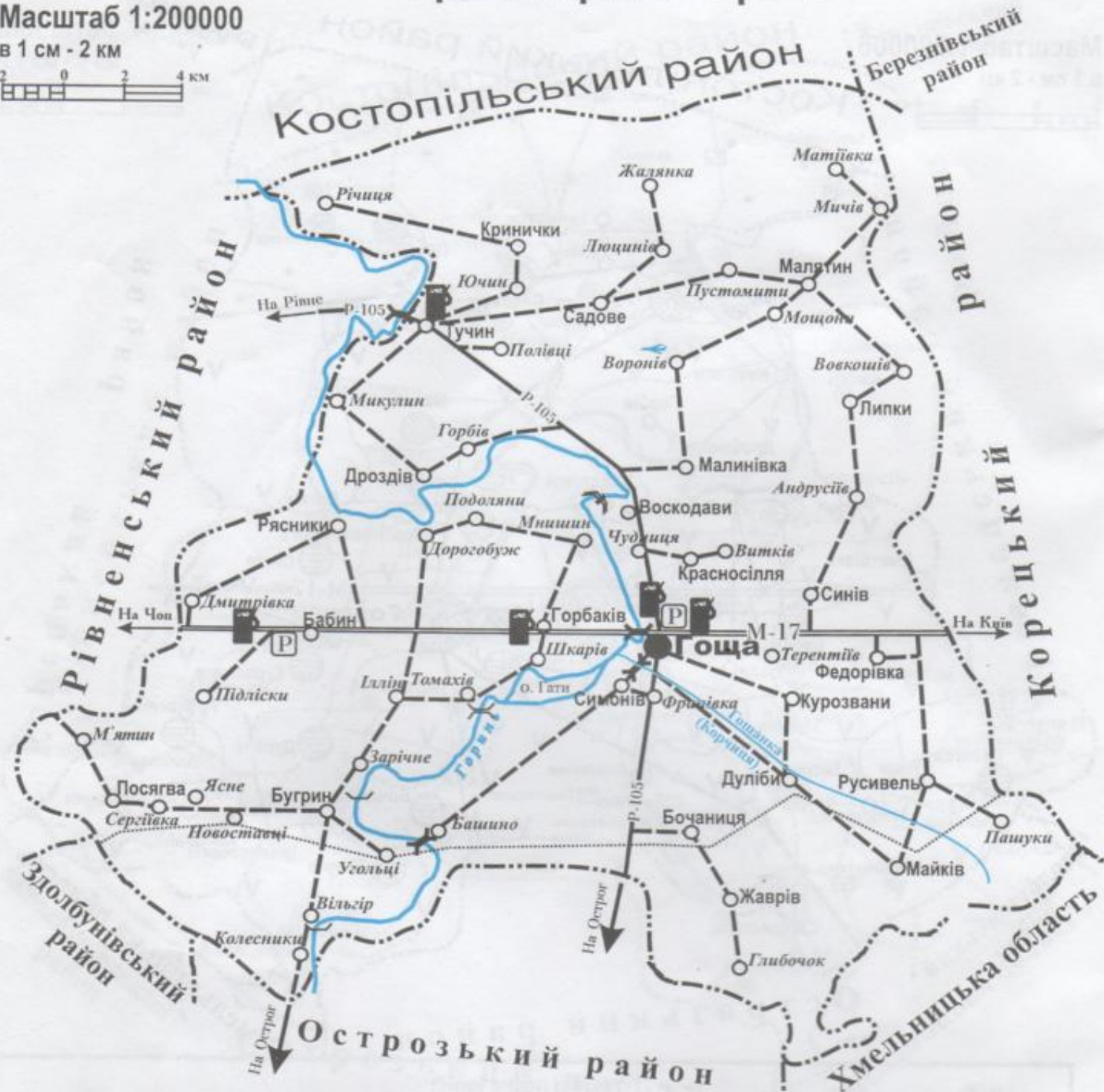


<p><b>Добувна промисловість</b></p> <ul style="list-style-type: none"> <li> Глина</li> <li> Пісок</li> <li> Крейда</li> <li> Вашняк</li> <li> Мінеральна вода</li> </ul> <p><b>Харчова промисловість</b></p> <ul style="list-style-type: none"> <li> Борошномельна</li> <li> Молокопереробна</li> <li> Ковбасно-коптильна</li> <li> Плодоовочеконсервна</li> <li> Макаронна</li> <li> Цукрова</li> <li> Будівельних матеріалів</li> </ul>	<p><b>Умовні позначення</b></p> <p><b>Сільське господарство</b></p> <ul style="list-style-type: none"> <li> Картоплярство, виробництво зерна, молочно-м'ясне тваринництво</li> <li> Виробництво зерна, молочно-м'ясне тваринництво, овочівництво, картоплярство, буряківництво</li> </ul> <p><b>АВТОМОБІЛЬНІ ШЛЯХИ з твердим покриттям</b></p> <ul style="list-style-type: none"> <li> магістральні</li> <li> регіональні</li> <li> - межі сільських рад</li> </ul> <p><b>Газопроводи</b></p> <ul style="list-style-type: none"> <li> Газопроводи високого тиску</li> <li> Газопроводи середнього тиску</li> <li> Газопроводи, що будуються</li> <li> Газопроводи, що проєктуються</li> </ul> <p> Гребля-регулятор стоку р. Горинь</p>
---	--

# Транспортна мережа

Масштаб 1:200000

в 1 см - 2 км



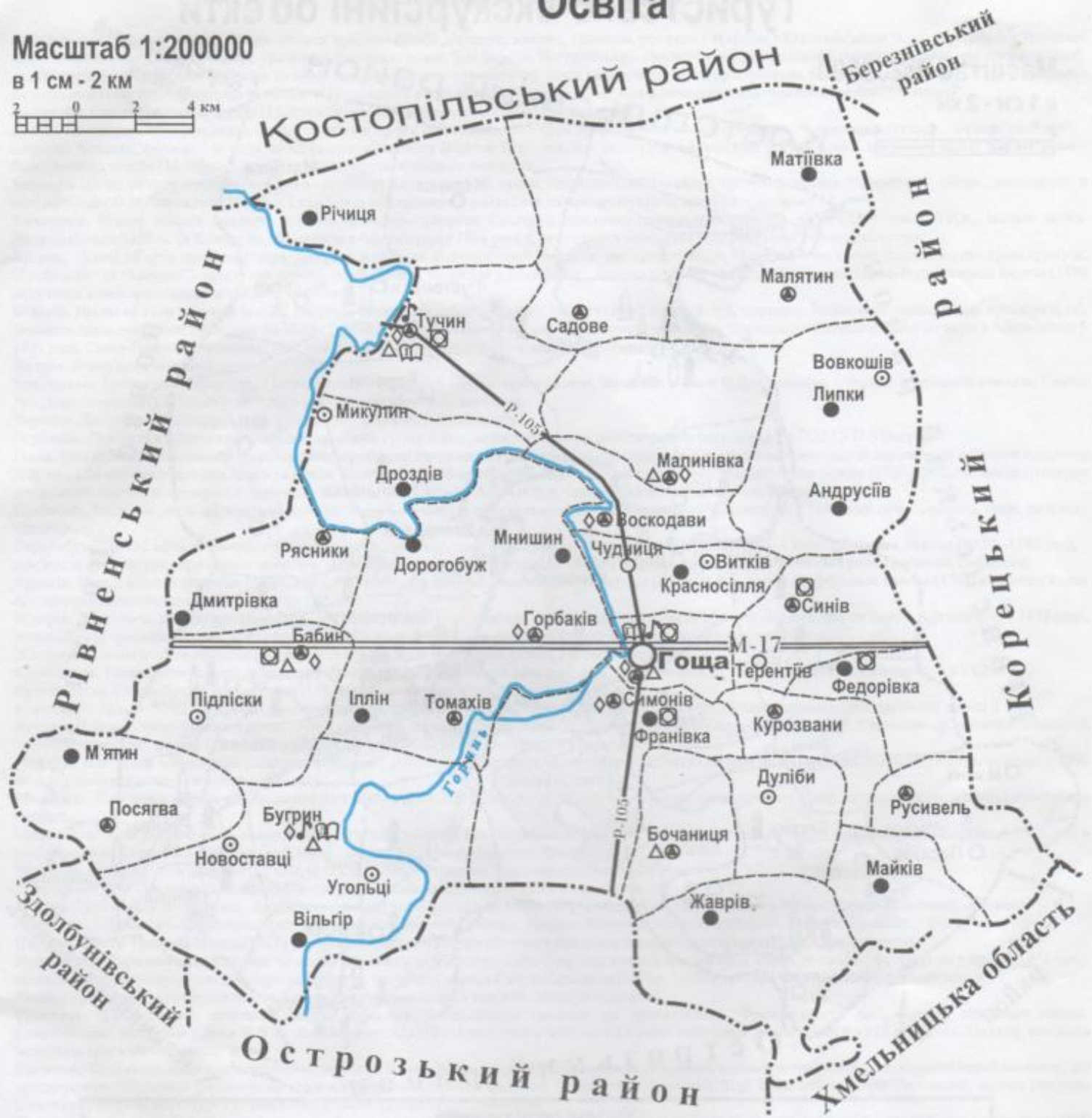
**Умовні позначення**

<b>АВТОМОБІЛЬНІ ШЛЯХИ</b> з твердим покриттям		<b>Мости</b>	
====	магістральні	⌘	залізобетонні
=====	регіональні	⌘	дерев'яні та металеві
-----	піші	⌘	навісні
<b>Номери доріг</b>		☞ гребля-регулятор стоку р. Горинь	
M-17	магістральних	Ⓟ	автомобільні стоянки та кемпінги
R-105	регіональних	⛽	автозаправочна станція
➔ На Київ	показчик напрямку	🏖	летовище
<b>Залізниця, що проектувалася</b>			
⋯⋯⋯	Здолбунів-Новоград-Волинський		

# Освіта

Масштаб 1:200000

в 1 см - 2 км




## Умовні позначення

	Гімназія	<b>АВТОМОБІЛЬНІ ШЛЯХИ з твердим покриттям</b>	
	Школа-інтернат		
	Лицей		магістральні
	Районний центр дітей, юнацтва та молоді і філії		регіональні
	Дитячо-юнацька спортивна школа і філії		межі сільських рад
	Школа мистецтв і філії		
	Школи I-III ступенів		
	Школи I-II ступенів		
	Школи I ступеня		
	Школа-дитячий садок		
	Дитячий садок		

# Туристсько-екскурсійні об'єкти

Масштаб 1:200000

в 1 см - 2 км



## Умовні позначення


- |  |  |
|--|--|
| - пам'ятники загиблим воїнам   | - історико-краєзнавчі музейні комплекси    |
| - меморіальні комплекси загиблим у війні   | - шкільні історико-краєзнавчі кімнати      |
| - пам'ятні знаки на місці спалених сіл та масового знищення населення у роки війни | - цікаві об'єкти природи                   |
| - пам'ятники відомим діячам культури   | - парки                                    |
| - пам'ятники археології  | - вітряки                                  |
| - пам'ятники архітектури   | - промислові екскурсійні об'єкти           |
| - монастирі діючі  | - сільськогосподарські екскурсійні об'єкти |
| - історичні кладовища  | - деговище                                 |
| - пам'ятний хрест на місці масового знищення населення у роки війни                | - гребля-регулятор стоку на р. Горинь      |
|  | - радіорелейні та телефонні вишки          |
|  | - межі сільських рад                       |



## Пояснювальний текст до туристської карти.

- Агатівський лісовий масив.** Цікаві об'єкти природи (озера, джерела, кар'єри, урочища, рослини і тварини з Європейського Червоного списку, Червоної книги України, поселення бобрів в урочищах Ротарські озера, Білі Береси, Погоринський ландшафтний регіональний природний парк, що проєктується), чеське кладовище, пам'ятник обеліск на місці захоронення жителів містечка Гоша і навколишніх сіл, розстріляних фашистами в 1942 році, пам'ятник хрест на місці розстрілу фашистами під час Великої Вітчизняної війни жителів Бугрина та Зарічного, санаторно-оздоровчий комплекс "Агатівка".
- Андрусів.** Свято-Успенська церква (1725 року)-пам'ятник архітектури місцевого значення.
- Бабин.** Пам'ятник воїнам-односельцям, загиблим у роки В.В.в., цікаві об'єкти природи (ландшафтний заказник, що проєктується, "Бабинський ліс", джерело Безодня, ставки), могила воїна-інтернаціоналіста Віктора Штукуна, що загинув в Афганістані у 1980 році, цукровий завод, Свято Іоанно-Богословська церква (1839 року)-пам'ятник архітектури місцевого значення.
- Башино.** Цікаві об'єкти природи (кар'єри з видобутку вапняку, піску, глини, гідрологічний заказник, що проєктується, "Криничка", лісові ландшафти), в селі проживав О.М.Опанасюк (1937 р.н.), самодільний художник-пейзажист, автор картин про природу рідного краю.
- Бочаниця.** Цікаві об'єкти природи (ставки, урочища, джерело Святоха), пам'ятник воїнам-односельцям, загиблим у роки В.В.в., могила воїна-інтернаціоналіста Віталія Климчука, що загинув в Афганістані у 1988 році, Свято-Іллінська церква (1759 року)-пам'ятник архітектури.
- Бугрин.** Цікаві об'єкти природи (озера, джерела, урочища, гідрологічний заказник, що проєктується, "Безодня", ботанічні заказники, що проєктуються, "Гребельки" та "Блюдик"), пам'ятник воїнам-односельцям, загиблим у роки В.В.в., ліцейна історико-красознавча кімната, Свято-Вознесенська церква (1876 року)-пам'ятник архітектури місцевого значення.
- Вільгір.** Цікаві об'єкти природи (озера, джерела, кар'єр з видобутку крейди, 150-річний Козацький дуб, урочища, ботанічний заказник, що проєктується), залишки давньоруського городища XI-XIII ст., пам'ятника археології, могила воїна-інтернаціоналіста Олександра Євтушенка, що загинув в Афганістані у 1981 році, Свято-Покровська церква (1852 року)-пам'ятник архітектури місцевого значення.
- Витків.** Дерев'яний вітровий млин.
- Вовкодави.** Гребля-регулятор стоку річки Горинь, пам'ятник воїнам-односельцям, загиблим у роки В.В.в., шкільна історико-красознавча кімната, Свято-Покровська церква (1735 року)-пам'ятник архітектури місцевого значення.
- Воронів.** Летовище обласного центру планеризму та парашутного спорту.
- Горбаків.** Пам'ятник воїнам-односельцям, загиблим у роки В.В.в., могила невідомого солдата, центральна садиба ТОВ СГП "Прогрес".
- Гоша.** Пам'ятник Т.Г.Шевченку, залишки давньоруського городища XI-XIII ст., парк-пам'ятник садово-паркового мистецтва державного значення середини XIX ст., з 54 видами рідкісних дерев та кущів, діючий Свято-Покровський жіночий монастир, Свято-Михайлівська церква (1639 р.)-пам'ятник архітектури державного значення, меморіал воїнам-односельцям, що загинули у роки В.В.в., садиба Валецьких, районна гімназія.
- Глибочок.** Залишки давньоруського городища "Вали", неподалік села меморіал на місці спаленого фашистами у 1943 році села Боршівка, старе польське кладовище.
- Дорогобуж.** Цікаві об'єкти природи (гідрологічний заказник, що проєктується, "Дорогобужські джерела"), Свято-Успенська церква (1570 -1580 рр.), - пам'ятник архітектури державного значення, залишки давньоруського городища XI-XIII ст., згадується у літописі від 1084 року пам'ятник археології.
- Дроздів.** Цікаві об'єкти природи (озера, кар'єри), пам'ятник воїнам-односельцям, загиблим у роки В.В.в., Свято-Георгіївська церква (1788 року)-пам'ятник архітектури місцевого значення.
- Жаврів.** Пам'ятник воїнам-односельцям, загиблим у роки В.В.в., могила воїна-інтернаціоналіста Миколи Дашока, що загинув в Афганістані у 1985 році, цікаві об'єкти природи (ставки, урочища, церква Святого Якова (1876 року)-пам'ятник архітектури місцевого значення).
- Жалянка.** Цікаві об'єкти природи (болота, рідкісні рослини та тварини, ставки, лісові ландшафти).
- Колесники.** Цікаві об'єкти природи (озера, лісові ландшафти), залишки двох поселень VII-VI ст. до н.е., да ранньослов'янського городища VIII ст.н.е.
- Красносілля.** Свято-Дмитрівська церква (1783 року)-пам'ятник архітектури місцевого значення.
- Курозванка.** Цікаві об'єкти природи (джерело Святоха, поселення бобрів на річці Курозванка), пам'ятник воїнам-односельцям, загиблим у роки В.В.в.
- Липки.** Діючий Свято-Успенський чоловічий монастир, (гідрологічний заказник, що проєктується, Святе (Боже) джерело), історико-красознавчий шкільний музейний комплекс, церква Святої Параскеви (1841 року)-пам'ятник архітектури місцевого значення.
- Майків.** Пам'ятник воїнам-односельцям, загиблим у роки В.В.в., могила воїна-інтернаціоналіста Олександра Коробчука, що загинув в Афганістані у 1980 році, шкільна історико-красознавча кімната.
- Малютин.** Пам'ятник воїнам-односельцям, загиблим у роки В.В.в., цікаві об'єкти природи (озера, болота, лісові ландшафти), шкільна історико-красознавча кімната.
- Малинівка.** Пам'ятник воїнам-односельцям, загиблим у роки В.В.в., ботанічний заказник, що проєктується на півдні, поблизу хутора Діброва, у 1818 році в селі народився Костянтин Цюлковський, батько видатного вченого, Едуарда Цюлковського.
- Матіївка.** Цікаві об'єкти природи (болота, рідкісні рослини і тварини, урочища, лісові ландшафти).
- Мнишин.** Свято-Покровська церква (1876 року)-пам'ятник архітектури місцевого значення.
- М'ятин.** Цікаві об'єкти природи (джерело мінеральної води, кар'єри, де добувають крейду, пісок, глину, вапняк), існуючий ентомологічний заказник.
- Новоставці.** Цікаві об'єкти природи (існуючий ентомологічний заказник, джерело Криниця, лісові ландшафти), чеське кладовище.
- Посягва.** Свято-Троїцька церква (1775 року)-пам'ятник архітектури місцевого значення, цікаві об'єкти природи (урочища, джерела).
- Пустомити.** Промислове підприємство цеху з виробництва твердих сортів сиру, пам'ятник жителям села, що були спалені фашистами у грудні 1943 року, цікаві об'єкти природи (лісові ландшафти, урочища), церква Святої Параскеви (1876 р.)-пам'ятник архітектури місцевого значення.
- Річниця.** Цікаві об'єкти природи (озера, болота, рідкісні рослини та тварини, лісові ландшафти).
- Русивель.** Цікаві об'єкти природи (джерело Криниця, ландшафтний заказник, що проєктується, "Русивельський ліс", ставки), пам'ятник воїнам-односельцям, загиблим у роки В.В.в., на південно-східній околиці пам'ятний знак на місці спаленого фашистами у 1943 році села Лідавка, шкільна історико-красознавча кімната.
- Рясники.** Пам'ятник воїнам-односельцям, загиблим у роки В.В.в., цікаві об'єкти природи (існуючий ентомологічний заказник, гідрологічний заказник, що проєктується, "Криниця"), могили на території церкви Покрови Пресвятої Богородиці, баронеси Лідії Врангель та Марії Ушинської, церква Покрови Пресвятої Богородиці (1911 року)-пам'ятник архітектури місцевого значення.
- Садове.** Пам'ятник воїнам-односельцям, загиблим у роки В.В.в., шкільна історико-красознавча кімната "Бабусяна світлиця", церква Різдва Богородиці (1800 року)-пам'ятник архітектури місцевого значення.
- Симонів.** Пам'ятник воїнам-односельцям, загиблим у роки В.В.в., цікаві об'єкти природи (озера, поселення бобрів на річці Безіменній та її притоках, ставки, острів Гати), найвища споруда в районі вишка радіорелейної станції, залишки споруди польського костелу.
- Синів.** Пам'ятник воїнам-односельцям, загиблим у роки В.В.в., пам'ятник архітектури-дерев'яна церква Іоанна Богослова, збудована у 1595 році.
- Терентіїв.** Цікаві об'єкти природи (ботанічний заказник, що проєктується, "Терентіївські горби").
- Томашів.** Цікаві об'єкти природи (озера, джерела, урочища), водяний млин на річці Горинь, залишки давньоруського городища XI-XIII ст., -пам'ятника археології, символічний знак на південно-західній частині села його засновнику Яну Томашу, пам'ятник воїнам-односельцям, загиблим у роки В.В.в., залишки старої церкви, спаленої під час війни, 500-літня липа.
- Тучин.** Пам'ятник воїнам-односельцям, загиблим у роки В.В.в., парк-пам'ятка садово-паркового мистецтва XVIII століття, 200-літній в'яз, недіюча зруйнована споруда костелу (1614 року), пам'ятник Т.Г.Шевченку, промислові підприємства, центральна садиба ДГ "Тучинське", костел Архистратига Михаїла -пам'ятник архітектури місцевого значення.
- Федорівка.** Пам'ятник воїнам-односельцям, загиблим у роки В.В.в., пам'ятник постові С.Х.Євчуку (1908-1939 рр.), що загинув у польській в'язниці, телефонна передавальна вишка УМС.
- Угольці.** Цікаві об'єкти природи (озера, урочища), пам'ятка природи місцевого значення біле дерево "Осіка", вік якої більш як 300 років, поселення бобрів в урочищі Лісок-Острів.
- Чудинці.** Меморіал воїнам-односельцям, загиблим у роки В.В.в., вітряк, центральна садиба агрофірми "Мир".

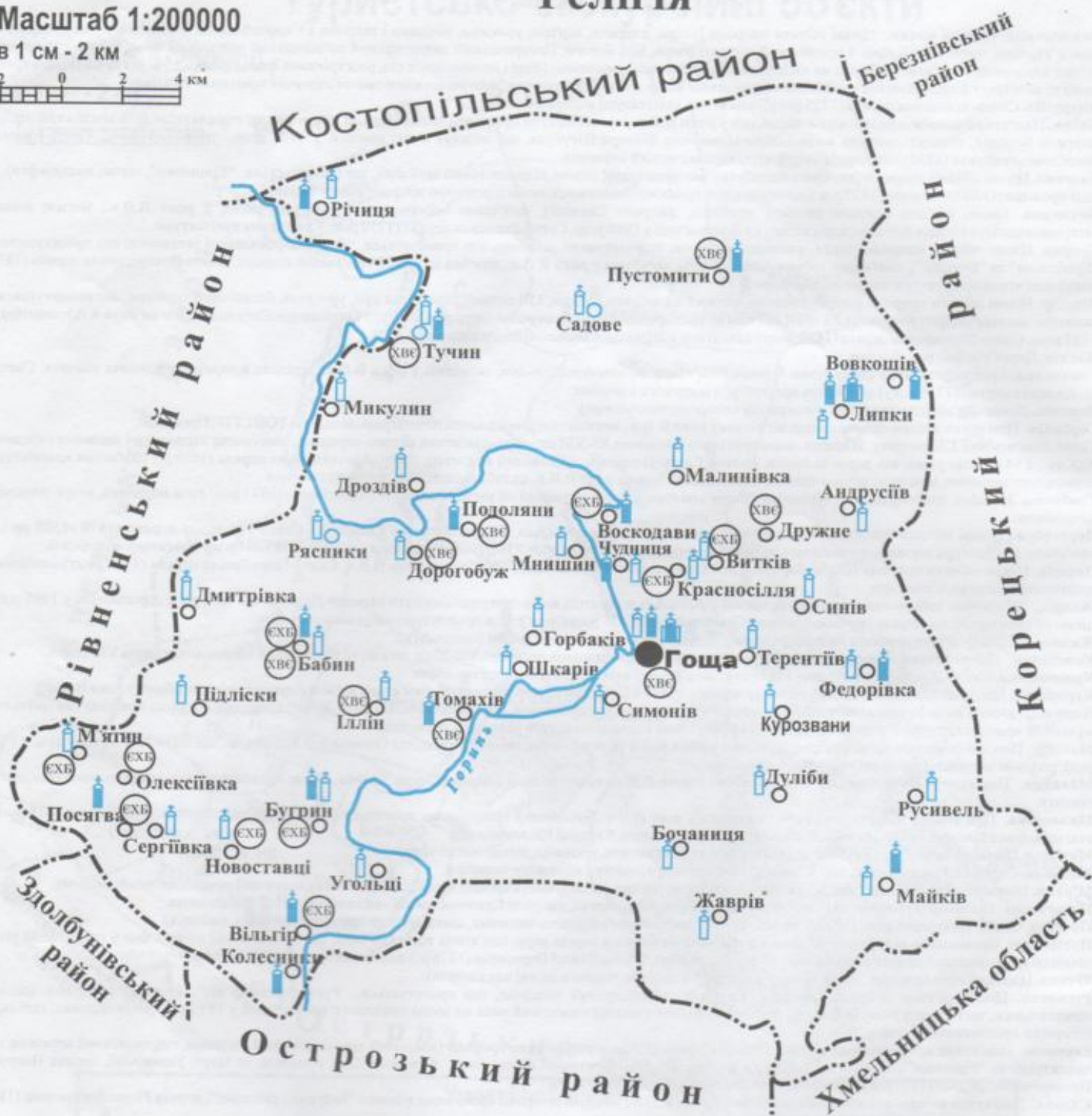

Скорочення: В.В.в.- Велика Вітчизняна війна.








# Релігія

Масштаб 1:200000

в 1 см - 2 км



## Умовні позначення

-  - Українська Православна Церква Московського Патріархату
-  - Українська Православна Церква Київського Патріархату
-  - монастирі діючі
-  - Церква Християн Віри Євангельської
-  - Церква Євангельських Християн Баптистів



















Пояснювальний текст до карти релігійних громад.

1. Свято Іоанно-Богословська церква, с.Бабин, УПЦ КП, 1938 року, Івана Богослова 9 жовтня.
2. Свято Іоанно-Богословська церква, с.Бабин, УПЦ, 1839 року, Івана Богослова 9 жовтня, **пам'ятник архітектури.**
3. Свято-Іллінська церква, с.Підліски, УПЦ, 1991 року, 21 жовтня Святої Параскеви.
4. Молитовний дім ЄХБ, с.Бабин, 1965 року.
5. Молитовний будинок, с.Бабин, ХВС.
6. Свято-Вознесенська церква, с.Бугрин, УПЦ КП, 1876 року, Вознесіння Господнє, **пам'ятник архітектури.**
7. Свято-Вознесенська церква, с.Бугрин, УПЦ, Вознесіння Господнє.
8. Церква Святого Іоана-Милостивого, с.Новоставці, УПЦ, 1990 року, 25 жовтня Іоана Милостивого.
9. Свято-Георгіївська церква, с.Угольці, УПЦ, 1997 року, 6 травня Юрія, Георгія Побідоносця.
10. Свято-Покровська церква, с.Вільгір, УПЦ КП, 1852 року, 14 жовтня Святої Покрови, **пам'ятник архітектури.**
11. Свято-Троїцька церква, с.Колесники, УПЦ КП, 1797 року, 2-й день Трійці.
12. Церква християн віри євангельської, Бугрин, Зарічне, Угольці, Башино.
13. Церква християн віри євангельської, Вільгір, Колесники.
14. Церква християн віри євангельської, Новоставці.
15. Свято-Іллінська церква, с.Бочаниця, УПЦ, 1759 року, 2 серпня Святого Іллі, **пам'ятник архітектури.**
16. Свято-Покровська церква, с.Воскодави, УПЦ КП, **1672 року**, 14 жовтня Святої Покрови, **пам'ятник архітектури.**
17. Церква християн віри євангельської, с.Воскодави.
18. Церква християн віри євангельської, с.Горбаків.
19. Свято-Троїцька церква, с.Горбаків, УПЦ, 1764 року, день Святого Духа.
20. Свято-Михайлівська церква, с.Іллі, УПЦ, 1985 року, 21 листопада Архістратиґа Михаїла.
21. Свято-Михайлівська церква, с.Шкарів, УПЦ, 1990 року, 21 листопада Архістратиґа Михаїла.
22. Свято-Успенська церква, с.Дорогобуж, УПЦ, **XI-XIII ст.**, 28 серпня Успіння Богородиці, **пам'ятник архітектури.**
23. Свято-Покровська церква, с.Мнишин, УПЦ, 1876 року, 14 жовтня Святої Покрови, **пам'ятник архітектури.**
24. Свято-Миколаївська церква, с.Томахів, УПЦ КП, 1946 року, 22 травня Святого Миколая.
25. Свято-Успенська церква, с.Подояни, УПЦ КП, 1938 року, 22 грудня Успіння Богородиці.
26. Молитовний дім ХВС, с.Томахів, 1993 року.
27. Молитовний дім ХВС, с.Іллі, 1990 року.
28. Молитовний дім ХВС, с.Подояни, 1938 року.
29. Свято-Михайлівська церква, УПЦ, смт Гоща, **1639 року**, 21 листопада Святого Михаїла, **пам'ятник архітектури.**
30. Свято-Покровський жіночий монастир, УПЦ, Рівн.-Острозьк.спархії, смт Гоща, перебудоване в 1950 році, 14 жовтня Святої Покрови.
31. Свято-Василівська церква, смт Гоща, УПЦ КП.
32. Молитовний дім ХВС, смт Гоща.
33. Свято-Якіївська церква, с.Микулин, УПЦ, 1992 року, 5 листопада Святого Якова.
34. Свято-Георгіївська церква, с.Дроздів, УПЦ, 1788 року, 6 травня Святого Юрія, **пам'ятник архітектури.**
35. Церква Пресвятої Богородиці, с.Дуліби, УПЦ, 1886 року, **пам'ятник архітектури**, 21 вересня Пречиста.
36. Свято-Якіївська церква, с.Жаврів, УПЦ, 1876 року, **пам'ятник архітектури**, 5 серпня Святої Почаївської Божої Матері.
37. Свято-Якіївська церква, с.Витків, УПЦ, 1990 року, 5 листопада Святого Якова.
38. Свято-Дмитрівська церква, с.Красносілля, УПЦ, 1783 року, **пам'ятник архітектури**, 21 вересня Пречиста.
39. Церква Святої Параскеви, с.Чудниця, УПЦ КП, 1991 року, 10 листопада Святої Параскеви.
40. Церква Святої Параскеви, с.Чудниця, УПЦ, 1991 року, 10 листопада Святої Параскеви.
41. Молитовний дім ХВС, с.Красносілля, 1992 року.
42. Свято-Троїцька церква, с.Річиця, УПЦ, 1990 року.
43. Свято-Михайлівська церква, с.Річиця, УПЦ КП, 1990 року.
44. Свято-Покровська церква, с.Курозвани, УПЦ, 1836 року, **пам'ятник архітектури**, 14 жовтня Покрови Пресвятої Богородиці.
45. Свято-Успенська церква, с.Андрусів, УПЦ, 1725 року, **пам'ятник архітектури**, Перша Пречиста.
46. Церква Миколи Первозваного, с.Вовкошів, УПЦ КП, 1993 року, 22 травня Святого Миколая.
47. Молитовний дім ХВС, с.Дружне.
48. Церква Святої Параскеви, с.Липки, УПЦ КП, 1841 року, **пам'ятник архітектури**, Святої Параскеви.
49. Свято-Успенський чоловічий монастир, с.Липки, УПЦ, 1991 року.
50. Святої Параскеви, с.Пустомити, УПЦ КП, 1876 року, **пам'ятник архітектури**, 27 жовтня Святої Параскеви.
51. Церква ХВС, с.Пустомити, 1992 року.
52. Церква Святої Параскеви, с.Малинівка, УПЦ, 1826 року, 7 липня Івана Купала.
53. Церква Параскеви П'ятницької, с.Майків, УПЦ, 1745 року, 10 листопада Святої Параскеви.
54. Церква Параскеви П'ятницької, с.Майків, УПЦ КП, 1991 року, 10 листопада Святої Параскеви.
55. Свято-Покровська церква, с.Рясники, УПЦ, 1762 року, **пам'ятник архітектури**, 14 жовтня Святої Покрови
56. Свято-Георгіївська церква, с.Дмитрівка, 1992 року, 6 травня Святого Юрія.
57. Свято-Різдво-Богородична церква, с.Садове, УПЦ, 1800 року, **пам'ятник архітектури**, 21 вересня Різдво Пресвятої Богородиці.
58. Церква Святого Великомученика Побідоносця Георгія, с.Русивель, УПЦ, 1991 року, 6 травня Святого Юрія.
59. Свято-Дмитрівська церква, с.Симонів, УПЦ, 1948 року, 8 листопада Святого Дмитрія.
60. Свято Іоанно-Богословська церква, с.Синів, УПЦ, **1596 року**, 9 жовтня Івана Богослова, **пам'ятник архітектури.**
61. Свято-Дмитрівська церква, с.Терентіїв, УПЦ, 1992 року, 8 листопада Святого Дмитрія.
62. Свято-Преображенська церква, с.Тучин, УПЦ, 1901 року, 21 вересня Різдво Пресвятої Богородиці.
63. Церква Святої Параскеви, с.Тучин, УПЦ КП, 1914 року, 10 листопада Святої Параскеви.
64. Молитовний дім ХВС, с.Тучин.
65. Церква ЄХБ, с.М'ятин, 1991 року.
66. Церква ЄХБ, с.Посягва, 1996 року.
67. Свято-Троїцька церква, с.Посягва, УПЦ КП, 1775 року, **пам'ятник архітектури**, Свята Трійця.
68. Церква Святої Параскеви, с.М'ятин, УПЦ, 1803 року, 10 листопада Святої Параскеви.
69. Свято-Різдво Богородична церква, с.Федорівка, УПЦ КП, 1914 року, 21 вересня Різдво Пресвятої Богородиці.
70. Свято-Різдво Богородична церква, с.Федорівка, УПЦ, 1975 року, 21 вересня Різдво Пресвятої Богородиці.
71. Костел Архістратиґа Михаїла (**недіючий**), с.Тучин, XVIII століття, **пам'ятник архітектури місцевого значення.**

# Карта-схема смт. Гоща



## Умовні позначення

- |  |   |   |   |   |                                     |
|--|---|---|---|---|-------------------------------------|
|  | - пам'ятники загиблим воїнам                                    |  | - церква Св.Василя УПЦ-КП:<br>1) діюча, 2) що будується |  | - автозаправочна станція            |
|  | - меморіальні комплекси загиблим у війні                        |  | - церква Християн Віри<br>Євангельської                 |  | - стадіон                           |
|  | - пам'ятник Т.Г.Шевченку  |  | - міст залізобетонний                                   |  | - цвинтар                           |
|  | - каплички: 1) Св.Володимира<br>2) 2000-річчя Різдва Христового |  | - автокемпінг   |  | - фруктовий сад                     |
|  | - Свято-Покровський жіночий монастир                            |  | - джерело   |  | - зелені насадження                 |
|  | - Свято-Михайлівська церква УПЦ-МП                              |   |   |  | - житлові споруди                   |
|  |   |   |   |  | - територія промислових підприємств |

## Пояснювальний текст до карто-схеми Гоща

Існує декілька гіпотез щодо походження назви селища Гоща. Як стверджують учені, Гоща зобов'язана своєю назвою давньослов'янському «погост» — населений пункт, поселення, яке існувало тут ще зі скіфського періоду. Інші вважають, що назва утворена від давньослов'янського слова «гоща», тобто скотарське стійбище, стоянка. За ще іншою, найбільш поширеною версією назва містечка походить від слів «гостить», «гощу», «гостинний». Перша згадка в літописах про Гощу датується 1152 роком. У глибоку давнину великі литовські князі подарували землю по річці Горинь, між Корцем і Острогом, хрещеному магометанинові Мурзі-Кидрей-Хану. На Волині Кидрей породився з нащадками роду Голенків. У XIV-XVII ст. вони згадуються в історії як Гійські, Готські, а згодом Гойські.

У XVI ст. Гоща, яка на той час мала привілей на Магдебурзьке право, була тісно пов'язана з Почаєвом. Ганна Гойська була не лише фундаторкою Почаївського монастиря, а й передала йому ікону чудотворної Божої Матері, яка нині є однією з християнських святинь. У 1600 році в Гощі був заснований колегіум. І саме у ньому в 1600-1604 роках навчався юнак, відомий згодом в історії як московський цар, Дмитро Самозванець.

З 1640 року Гоща переходить у власність українського шляхтича Адама Кисіля. На його кошти був побудований нині діючий Свято-Михайлівський храм. У 40-х роках XIX ст. Гощею володіють поміщики Валевські, які заклали унікальний парк на площі 7 гектарів. Серед дерев та кущів є досить екзотичні види: гінкго дволопатево, японська софора, болотяний дуб, багато вікових сосен, ясенів та каштанів.

У 1870 році в Гощі побував відомий етнограф, автор національного гімну «Ще не вмерла Україна» Павло Чубинський.

У січні 1940 року Гоща стала районним центром. У ніч на 19 січня 1944 р. Гощу було визволено від німецько-фашистських загарбників. Нині в Гощі проживає 5281 житель, з 1959 року це селище міського типу, що розміщене за 33 км на схід від м. Рівне.

- 1 — сортонасінневий завод, ТзОВ «Габен»;
- 2 — комбікормовий завод;
- 3 — ВАТ «Гоццагаз»;
- 4 — підприємство «Гоццаводоканал»;
- 5 — молокопереробне підприємство;
- 6 — млин;
- 7 — селищна рада, управління юстиції, відділ соціального захисту населення;
- 8 — відділ внутрішніх справ;
- 9 — будинок культури;
- 10 — садиба Валевських;
- 11 — районний центр дітей, юнацтва та молоді;
- 12 — відділ освіти;
- 13 — редакція газети «Рідний край»;
- 14 — центр зайнятості;
- 15 — ЗАГС;
- 16 — санепідемстанція;
- 17 — відділення банку «Приватбанк»;
- 18 — підприємство райавтодор;
- 19 — військкомат;
- 20 — гімназія;
- 21 — податкова інспекція;
- 22 — прокуратура;
- 23 — комунгосп;
- 24 — пенсійний фонд;
- 25 — відділення банку «Аваль»;
- 26 — Укртелеком, Укрпошта;
- 27 — Районна державна адміністрація, районна рада;
- 28 — супермаркет «Рікос»;
- 29 — середня школа;
- 30 — поліклініка;
- 31 — відділення страхової компанії «Оранта»;
- 32 — відділення банку «Ощадбанк»;
- 33 — районний суд;
- 34 — відділ ветеринарної медицини;
- 35 — завод продтоварів;
- 36 — м'ясокомбінат;
- 37 — кафе «Гоццанка»;
- 38 — автовокзал;
- 39 — шляхова дільниця;
- 40 — ПМК-5;
- 41 — ЗАТ «Ей-І-ЕС Рівнеенерго», Гоццанський РЕМ.

## Зміст

Сторінки	Масштаби
4	Гощанський район в Рівненській області..... 1 : 1000000
5	Адміністративний устрій..... 1 : 200000
6	Фізична поверхня..... 1 : 200000
7	Клімат..... 1 : 200000
8	Поверхневі та підземні води..... 1 : 200000
9	Ґрунти..... 1 : 200000
10	Рослинність, тваринний світ та фізико-географічне районування..... 1 : 200000
11	Об'єкти природо-заповідного фонду ..... 1 : 200000
12	Розселення населення..... 1 : 200000
13	Господарство..... 1 : 200000
14	Транспортна мережа..... 1 : 200000
15	Освіта..... 1 : 200000
16-17	Туристсько-екскурсійні об'єкти..... 1 : 200000
18-19	Релігія..... 1 : 200000
20-21	Карта-схема Гощі..... 1 : 200000

Рокунець Леонід Миколайович

2.00

# АТЛАС ГОЩАНСЬКОГО РАЙОНУ

## *Навчально-довідкове видання*

Схвалено до друку вченою радою кафедри географії України та краєзнавства  
КДПУ ім. М.П. Драгоманова  
(протокол № 7 від 15.05. 2004 року)

Схвалено до друку вченою радою Рівненського обласного інституту  
післядипломної педагогічної освіти  
(протокол № 1 від 15.01. 2004 року)

### **Науковий редактор**

доктор педагогічних наук, професор Обозний В.В.

### **Редактор**

Рудько С.О.

### **Редактор карт**

Рокунець Л.М.

### **Технічний та художній редактори карт**

Рокунець Л.М.

Рудько С.О.

### **Фотографії**

Рокунець Л.М.

Ляля О.Г.

### **Набір та дизайн титульної сторінки**

Рудько С.О.