

**СТРАТЕГІЯ
СТАЛОГО РОЗВИТКУ
СТАРОРАФАЛІВСЬКОЇ
СІЛЬСЬКОЇ РАДИ
ВОЛОДИМИРЕЦЬКОГО РАЙОНУ
на термін 2013-2017 роки**



I. ВСТУП

Сільська рада це живий організм у якому зовнішня простота існування перетинається із складними соціально-економічними процесами. Задоволення повсякденних потреб мешканців населених пунктів, визначення необхідності у соціальній та технічній інфраструктурі, а також, власне, економічний розвиток залежить від багатьох факторів – зовнішніх та внутрішніх. Для прискорення поступу в перед та врахуванні при цьому максимальної кількості даних факторів й формуванні цілісного бачення розвитку формуються Стратегії сталого розвитку.

При формуванні документу Стратегії сталого розвитку Старорафалівської сільської ради на зборах ініціативної групи було визначено три основних напрямки діяльності громади: розвиток територіальної громади, стимулювання інвестиційної діяльності та розвиток туристичного потенціалу.

Ця стратегія визначає довгострокові перспективи з урахуванням потреб майбутніх поколінь. Таким чином, Стратегія сталого розвитку розглядається як плановий документ найвищого рівня, а отже, її реалізація вимагає зосередження фінансових, фізичних та людських ресурсів. Очікується, що всі зусилля адміністративних органів, громадянського суспільства, наукових кіл і громадян будуть націлені на успішну реалізацію пріоритетів та заходів, передбачених стратегією. Таким чином, зосередження та належна координація наявних фінансових ресурсів, залучених із надходжень регіонального рівня, державного бюджету, із коштів донорів та з приватних джерел, дасть змогу забезпечити досягнення цілей, визначених у цій Стратегії.

II. МЕТА НАПИСАННЯ СТРАТЕГІЇ

Метою розробки Стратегії сталого розвитку Старорафалівської сільської ради є створення органами місцевого самоврядування такого документу, завдяки якому вони зможуть раціонально організувати свою майбутню діяльність. Цей документ враховує весь обсяг справ для майбутнього спільного функціонування громади та дає зрозуміти, а отже запланувати, що

може зробити громада власними силами, на що має опосередкований вплив та які ресурси потрібні від органів державного управління вищого рівня.

У даній Стратегії провідне місце займають заходи, які громада зможе виконати власними силами і за збереження результатів яких будуть нести відповідальність. В цілому реалізація Стратегії зорієнтована на спонукання певної поведінки підприємців, населення, громадських організацій. Відтак, дає відповідь на запитання: Які мають створити умови, заохочення, пільги чи преференції для досягнення цілей? Яким чином будуть лобюватися інтереси громади на різних рівнях органів державної влади?

Головною стратегічною метою соціально-економічного розвитку Старорафалівської територіальної громади на період до 2017 року – є поліпшення рівня і якості життєдіяльності населення, створення умов для гармонійного розвитку особистості на основі підвищення конкурентоспроможності та рівня інвестиційної привабливості населених пунктів сільської ради.

Трансформаційні процеси, які відбуваються в соціально-економічному житті України, ставлять нові вимоги до їх державного регулювання. І тому зараз важливим є оволодіння процесом розробки і впровадження пріоритетних (стратегічних) цілей розвитку територіальної громади, як один із головних інструментів досягнення добробуту та економічної самодостатності населених пунктів сільської ради. Таке стратегічне планування в місцевому самоврядуванні є процесом визначення узгоджених з громадою цілей її стратегічного розвитку та вибору засобів досягнення цих цілей.

Головні завдання стратегії розвитку Старорафалівської територіальної громади:

- формування бачення майбутнього стану населених пунктів сільської ради та визначення його місій;
- проведення діагностичного аналізу її сучасного стану;
- виявлення головних проблем та стратегічних цілей розвитку;
- визначення першочергових цілей розвитку населених пунктів сільської ради;
- визначення першочергових цілей та завдань щодо їх досягнення;
- обґрунтування шляхів досягнення стратегії.

План стратегічного розвитку Старорафалівської територіальної громади розроблений у відповідності Конституції України, Законів України «Про місцеве самоврядування в Україні», «Про державне прогнозування та розроблення програм економічного та соціального розвитку України», «Про планування і забудову територій», Постанови Верховної Ради України «Про концепцію сталого розвитку населених пунктів», стратегією збалансованого розвитку Рівненської області на період до 2017 року та іншими базовими документами.

В той же час стратегічний план розвитку Старорафалівської сільської ради відрізняється від структури загальнодержавних програмних документів як такий, що враховує структуру регіонального планування, особливості соціально-економічного розвитку як району так і безпосередньо сільської ради та конкретику сучасних її проблем.

Основне завдання Стратегії – визначити пріоритетні (стратегічні) напрями створення добробуту населення, вирішення його соціальних проблем на основі підвищення ефективності

функціонування регіональної економіки через структурну реорганізацію, більш ефективного використання кліматичних, мінерально-сировинних та геоекономічних чинників.

Особливість Стратегії полягає у виявленні найгостріших місцевих проблем розвитку, користь від подолання яких має бути зрозумілою місцевій владі, підприємницьким структурам, більшості членів територіальної громади. Вони принципово спрямовуються на розв'язання проблем за рахунок підвищення рівня використання свого різноманітного внутрішнього ресурсного потенціалу. А організувати їх мають переважно саме члени сільської громади.

Тільки отримавши уявний образ майбутньої економіки територіальної громади, враховуючи загальнодержавні пріоритети, оцінюючи конкурентні переваги, обмеження загрози і проблем територіальної громади, можна визначити тактичні і оперативні завдання його розвитку. Іншими словами, план розвитку громади стає узагальненою громадою основою для розроблення:

- середньострокових програм економічного і соціального розвитку, що мають визначити показники видатків державного і місцевих бюджетів, необхідних на наступні періоди для досягнення цілей, здійснення яких триває більше одного бюджетного року;

- щорічних програм економічного і соціального розвитку, що визначають послідовні заходи першочергової реалізації планів розвитку територіальної громади та необхідні для цього витрати, які включаються до проекту бюджету на наступний рік.

Отож, **стратегічний план розвитку громади** – це передусім договір між місцевою владою (сільською радою, виконкомом сільської ради, Володимирецькою районною державною адміністрацією та районною радою), діловими колами, громадськими організаціями, в якому вони беруть на себе зобов'язання зі спільного розв'язання найбільш значущих проблем розвитку сіл.



III. ХАРАКТЕРИСТИКА СТАРОРАФАЛІВСЬКОЇ СІЛЬСЬКОЇ РАДИ

1. Історична довідка

На Рівненщині, в південно-західній частині Володимирецького району на відділі 25 км від районного центру та 10 км від залізничної станції Рафалівка, 2 км від Рівненської атомної станції та м.Кузнецовськ, на правому березі річки Стир стоїть, потопає у зелені садків мальовниче село Стара Рафалівка. Найдавніші згадки про населений пункт датуються 1647 роком, саме в цей час на території села був розташований маєток поміщика Рафаїла Романовського, з роду князів Чарторийських, чиє ім'я і було покладене в назву села. На прохання власника містечка Павла Тетері 22.05.1666р. Рафалівка отримала королівський привілей на магдебурзьке право та дозвіл проведення чотирьох ярмарків та торгу. В другій половині ХУП ст. територія нашого краю відносилася до Володимирського воєводства Речі Посполитої. Землі нинішньої Рівненщини входили до складу двох повітів: Луцького та Кременецького. Містечко Стара Рафалівка входило до Луцького повіту. Основою господарства більшості міст і містечок нашого краю було землеробство. Майже кожен населений пункт перетворювався у торговоекономічний центр округи. Таким містечком і було Стара Рафалівка, де також був створений ярмарок, для жителів навколишніх сіл.

За третім поділом Польщі 1795р. Волинь і Полісся - у складі Російської імперії. За новим адміністративно- територіальним поділом містечко Рафалівка стає центром утворення Рафалівської волості Луцького повіту Волинської губернії з центром у Житомирі.

На початку 1903 років у селі був розташований склад товарів, які переправляли баржами по річці Стир до Пінську. Крім вантажних по Стару курсували пасажирські судна. Також по річці сплавом переправляли до Білорусії деревину, що давало змогу жителям села заробляти гроші на прожиття.

На території села були засновані підприємства:газогенераторні та водяні млини, солярні, лазні, маслобойні та інші.

У 1939 році у селі проживало 1,5 тис. чоловік, з них - 400 євреїв, близько 80 сімей.

Взагалі історія єврейського населення нерозривно пов'язана з історією села. Єврейські будинки були розташовані по центральній вулиці та займали значну частину на сході села. Понад річкою стир, поза Свято - Миколаївським храмом були розміщені два єврейські синагоги (Любашев і Степань), єврейська школа, пошта, лазня, кузня, масляне підприємство.

На сході села розмістилося єврейське кладовище, яке збереглося і до наших часів. В роки другої світової війни, під час масового знищення єврейського населення, євреї змушені були залишити селище і емігрувати. Збереглися спогади євреїв про Стару Рафалівку, план їхнього поселення, вигляд будинків / редактор Авраам Аплебаум з Ізраїлю.

Велика Вітчизняна війна порушила мир та спокій села в 1941 році. Учасниками військових дій стали 149 жителів села. У роки війни в селі діяла група підпільників. Тут був і опорний пункт Української Повстанської Армії, яка боролася за незалежність України і воювала проти німецько-фашистських окупантів, загонів НКВС та польських банд-формувань, котрі тероризували місцеве населення



Курган-могила у центрі с.Стара Рафалівка (в честь загиблих односельчан у жовтні 1943 року під час сутички між партизанами та бандерівцями)

В післявоєнні роки жителі села почали налагоджувати роботу підприємств і організацій, які діяли в довоєнний період. Так було відновлено роботу колгоспу, який був створений у вересні 1940 року. Колгосп називався ім. Т.Шевченка. Першим головою було обрано Столяра Романа Никифоровича. В колгосп вступило 30 чоловік, в розпорядженні колгоспу було 70 га орної землі, 12 возів, 12 коней, 12 плугів, 12 комплектів борін, один трактор, одна сівалка, один трьохкорпусний плуг.

Члени правління колгоспу: Ковальчук Степан, Столяр Роман, Бучко Степан, Федінчик Олексій,

Ланкові: Цибульська Марія, Бекеш Надія.

В 1941 році робота колгоспу була припинена внаслідок початку вітчизняної війни. В квітні 1949 року робота колгоспу відновлюється. Першим головою у післявоєнний період був Афілов Володимир Остапович. В колгосп вступило 90 % населення /385 членів/. В колгоспі було 600га землі. Обробіток проводився живою тягливою силою. В колгоспі було 280 коней, 60 возів, 60 плугів 30 комплектів борін. Збирання зернових проводилося косами, серпами. Обробіток інших культур також проводився вручну.

В колгоспі було 270 голів ВРХ, 800 овець, 40 свиней. Валовий збір зерна становив 600кг/га. Оплата праці літнього дня становила 0,38крб. Вартість валової продукції 560 тис.крб. Вартість неподільного фонду колгоспу складала 685 тис.крб. Колгосп названо ім. 17 вересня до 1954р.

В 1960 році на базі фельдшерсько акушерського пункту починає діяти Старорафалівська лікарська амбулаторія і пологовий будинок. Завідуючою амбулаторією була призначена Пузирьова Людмила Олександрівна, фельдшер по спеціальності.

Перший навчальний заклад Старої Рафалівки було засновано у 1863 році. Це було однокласне народне училище. Першим вчителем був Василь Корнійович

Любирець, який отримав педагогічну освіту в учительській Коростишевській семінарії. В училищі навчалися тільки хлопчики, яке забезпечувалось частково земськими коштами, а частину на утримання училища виділяли із податків населення. В 1880 році навчалось 35 учнів. З них лише четверо отримали свідоцтво про опанування курсу однокласного народного училища. Напочатку ХХ століття в містечку Рафалівка діяла двохкласна церковна школа. Де діти навчалися у двох класах, або в чотирьох групах. В 1902 році в школі навчалось 50 хлопчиків і 10 дівчат. Основи шкільних знань давала дітям Ольга Квятковська. Законоучителем був священник місцевої церкви Назарій Янцевич. Навчання велося за церковними книгами. Коли Україна опинилася під владою Польщі у 1920 році було відкрито польську школу. Спочатку в школі було дозволено викладати Українську мову, але згодом польський уряд заборонив її викладання і навчання велося польською мовою. Саме в цей час переведено школу в нове цегляне приміщення, де раніше знаходилась гмінна. Під час панування польщі була початкова школа. Так було до 17 вересня 1939 року, коли приєднали західно - українські землі до радянського союзу. Під час німецько - фашистської окупації навчання в школі не проводилося і відновилося лише в 1944 році, коли село було визволено. До 1965 року на посаді директора школи перебували Андрусік Ганна Мусіївна, Бобанко Олексій. Дядечко Олексій Спиридонович. В 1965 - 1966 рр. Було відкрито середню школу. У вересні 1965 р. розпочалося будівництво нової школи і тривало до 1970 року. Директором школи в цей час був Царенко Віктор Федорович.




Нова школа була розрахована на 265 учнів, а школу відвідувало 550 дітей. Школу відвідували діти із навколишніх сіл: Сопачева, Бабки, Вараша, Собішиць. Було збудовано інтернат, для дітей з сусідніх шкіл.

В 1970р. була проведена реконструкція старої школи. В 1972 - 1973 р. на базі середньої школи було відкрито автошколу в розпорядженні якої були три автомашини і один трактор. Навчально дослідна ділянка становила 1.2 га і була однією з найкращих в районі.

Спочатку в Рафалівці була православна церква в честь великомучениці Параскеви, католицький костел, дві синагоги.

В наш час прикрасою села та краю є Православна Свято-Миколаївська церква.



Монументальна цегляна будівля в класичному стилі за типом Римських базилік перших віків християнства була зведена на кошти польського поміщика Рафаїла Романовського в 1783 р.

До 1837 року храм діяв як католицький костел. В його підвальній частині фундатор виділив приміщення для родинного поховання із входом в середині храму.

Коли в 1830р. під час страшної пожежі, котра знищила майже все містечко, згоріла в Рафалівці церква св. мучениці Параскеви, прихожани попросили владу передати православним костел, котрий пустував через малу чисельність католиків. За переказами, в 1837р. храм був подарований віруючим його володаркою - польською магнаткою.

З тих пір відкрилась нова сторінка існування церкви, як православного храму.

У ХІХст. Миколаївська церква набувала свого нового вигляду. У цей час прихожани та меценати прикрашали її внутрішній та зовнішній вид, звеличували місцевими святинями.

У період Польської держави прихожани захищали в суді право користуватися колишнім костелом. У воєнний та післявоєнний періоди не менше зусиль жителям села та його округи прийшлося прикласти, щоб зберегти свою святиню від руйнувань війни та замахів радянської атеїстичної влади.

В цей період на Рівненщині було знищено, закрито чи віддано в господарське користування більше половини релігійних та інших культових споруд, у тому числі і пам'яток історії.

Зусиллями прихожан, істориків, цінителів культури, згідно з постановою Ради Міністрів Української РСР від 24 жовтня 1963 р. № 970 "Про впорядкування справи обліку та охорони пам'яток архітектури на території Української РСР" Свято-Миколаївська церква села Стара Рафалівка була внесена до списку пам'яток архітектури Української республіки.

Постановою Кабінету Міністрів України від 23 червня 2003 р. № 864 була підтверджена історична цінність Свято-Миколаївської церкви як пам'ятки архітектури. На даний час Старорафалівський храм являється єдиною пам'яткою архітектури Володимирецького району та однією з монументальних споруд Поліського краю, які відображають архітектуру польсько-католицького періоду.

Після передання в 1837 р. рафалівського костелу православним, відкрилася нова сторінка в його історії. Храм набув свого нового вигляду, освячений молитвами віруючих, став духовним центром, православною святинєю Поліського краю

Історія Свято-Миколаївської церкви протягом більше 100 років була пов'язана з родиною священників Янцевичів, котрі поперемінно від батька до сина звершували службу Богу в храмі.

2. Географічне положення та природні ресурси

2.1 Географічне положення

На території Старорафалівської сільської ради розташовано два населених пункти : с.Стара Рафалівка та с. Бабка

Село Стара Рафалівка є адміністративно-територіальним центром сільської ради і знаходиться на відстані 25 км від районного центру смт.Володимирець

Територія села складається з 580 дворів і нараховує 476 жителів.

Площа населеного пункту становить 244,4 га

Основною структурно-планувальною одиницею населеного пункту є квартали з одно та двосторонньою житловою та громадською забудовою. Село забудовано одноповерховими будинками. За функціональним призначенням територія села являється сільбищною Територія села складається із забудованих земель та сільськогосподарських угідь.

В адміністративно-громадському центрі зосереджені сільська рада, клуб, споживче товариство, лісництво, сільськогосподарський виробничий кооператив, школа, дитячий садок, бібліотека,

Через село проходить автошлях Рівне-Озерці.

Рельєф території населеного пункту рівнинний, хоча поза межами села поля розчленовані ярами та балками. Ґрунтовий покрив представлений дерново-підзолистими неоглеєними та глеюватими звязнопіщаними і піщаними ґрунтами на піщаних відкладах.

Ґрунтові води залягають на глибині більше 3 метрів.

Територія села безпечна щодо затоплення повеневими водами. Небезпечні геологічні процеси відсутні..

Село електрифіковане, має телефонний зв'язок, опалення – пічне та від індивідуальних установок.

Централізоване водопостачання та каналізація відсутні.

Село Бабка друге на території сільської ради і знаходиться на відстані 28 км від районного центру смт. Володимирець.

Територія села складається з 180 дворів та 290 жителів.

Площа населеного пункту становить 80,43 га. Основною структурно-планувальною одиницею населеного пункту є квартали в основному з одно-та двох-сторонньою забудовою і окремі хутірські садиби. Забудова садибного типу.

За функціональною ознакою територія населеного пункту є сельбищною.

Через село проходить автошлях Кузнецовськ-Володимирець . Культурно-побутові заклади відстуні. Діє два магазини. Село електрифіковане, частково телефонізоване. Є центральне водопостачання до с.Бабка та по вулицях села проходить водогін), каналізація відсутня. Вулиці мають частково тверде покриття. Рельєф території рівнинний. Підґрунтові води залягають на глибині більше 3 метрів. Територія села безпечна щодо затоплення повеневими водами. Небезпечні геологічні процеси відсутні.

Рельєф території населеного пункту рівнинний. Ґрунтовий покрив представлений дерново-приховано підзолистими піщаними ґрунтами на перевіюваних пісках, дерново-підзолистими неоглеєними та глеюватими звязнопіщаними ґрунтами на піщаних відкладах та дерново-підзолистими глейовими звязнопіщаними осушеними ґрунтами.

Згідно земельно-оціночного /кадастрового /районування територія сільської ради відноситься до Рівненського природно-сільськогосподарського району.

Віддаль від

- м.Рівне -170 км.
- смт.Володимирець - 25 км
- залізнична станція Рафалівка – 10 км
- м.Кузнецовськ – 2 км.
- м.Сарни – 50 км

Територія населеного пункту розміщується в межах основної тектонічної структури Рівненщини – Волино-Подільської плити, зокрема Рівненське плато. Середня висота над рівнем моря – 253 м.

Клімат території помірно континентальний з м'якою зимою та досить теплим, з достатньою кількістю опадів, літом. Однак останні зими дещо морозні, а літо посушливе.

В цілому клімат території можна вважати комфортним для життя та сприятливим для господарської діяльності, в першу чергу для розвитку сільського господарства.

Сусідні сільські ради:

Сопачівська сільська рада Володимирецького району – село Сопачів

Собіщицька сільська рада Володимирецького району – село Собіщиці

Лозківська сільська рада Володимирецького району – село Суховоля

Любахівська сільська рада Володимирецького району – с.Чудля

Заболотівська сільська рада Володимирецького району – с.Заболоття

Кузнецовська міська рада Рівненської області – місто Кузнецовськ

Костюхнівська сільська рада Маневицького району Волинської області – с.Колодії

Великоведмежська сільська рада Маневицького району Волинської області – с.Підцеревиці

Перспектива розширення та забудови можлива після затвердження генерального плану забудови сіл Стара Рафалівка та Бабка.

2.2. Природні ресурси

На території сільської ради є ліси загальною площею 25,5 га Володимирецького держлісгоспу.

В населених пунктах сільської ради протікає р.Стир



В околицях населеного пункту є корисні копалини осадового походження: крейда, пісок, а також поклади торфу, який в недалекому минулому використовувався як для місцевих потреб так і для збагачення сільськогосподарських угідь.

2.3. Дорожньо-транспортне забезпечення

Транспортне сполучення із обласним центром м.Рівне здійснюється Кузнецовське автотранспортне підприємство. Кількість оборотних рейсів по маршруту Кузнецовськ–Рівне становить 12. Сполучення Стара Рафалівка - м.Кузнецовськ – 26 оборотних рейсів у день. Із селами сусідніх районів

Рівненської області та Волинської області сполучення здійснюється через м.Кузнецовськ . Транспортне сполучення достатнє.

Протяжність сільських доріг становить 10120 м, в тому числі: з твердим покриттям – 2000м., ґрунтові дороги – 8120м. Є потреба в твердому покритті 16 доріг по вулицях с.Стара Рафалівка та 7 доріг по вулицях с.Бабка. Та ремонту автодороги Полиці – Собіщиці, яка проходить через с.Стара Рафалівка.

У 2011 році поремонтовано дороги по вул.. Вишнева у с.Стара Рафалівка та вул.. Партизанська у с.Бабка. Вартість робіт становить 150 тис.грн.

3 Людський потенціал

3.1 Демографія

Станом на 01.01.2012 року населення сільської ради складає 769 чоловік.

<i>Населення жителі сіл Стара Рафалівка,Бабка станом на 01.01.2008р.</i>	<i>Населення станом на 01.01.2009р.</i>	<i>Населення станом на 01.01.2010р.</i>	<i>Населення станом на 01.01.2011р.</i>	<i>Населення станом на 01.01.2012р.</i>
696 чол.	709 чол.	725 чол.	740 чол.	769 чол.

Зайнятість населення

<i>Населений пункт</i>	<i>Усього населення</i>	<i>працевдатне населення</i>				<i>непрацевдатне населення</i>							
		<i>Чол. ч.</i>	<i>%</i>	<i>Жін. ч.</i>	<i>%</i>	<i>Разом ч.</i>	<i>%</i>	<i>Чол. ч.</i>	<i>%</i>	<i>Жін. ч.</i>	<i>%</i>	<i>Разом ч.</i>	<i>%</i>
Стара Рафалівка	479	112		125		237		119		123		242	
Бабка	290	65		77		142		71		77		148	

Стан смертності – народжуваності

<i>Роки</i>	<i>Загальна чисельність населення</i>	<i>Померло</i>	<i>народилося</i>	<i>Приріст,зменшення /+,-/</i>
2008	696	16	5	-11
2009	709	17	13	-4
2010	725	13	14	+1
2011	740	18	13	-5
2012	769	16	15	-1

Міграційні рухи населення станом на 01.01.2012р.

<i>Назва населеного пункту</i>	<i>К-ть осіб,що працюють в даному населеному пункті</i>	<i>К-ть осіб,що працюють в районному та обласному центрі</i>	<i>К-ть осіб,що працюють в інших областях України</i>	<i>К-ть осіб,що працюють в Росії</i>	<i>К-ть осіб,що працюють в інших країнах</i>
с.Стара Рафалівка	23	0	12	6	1
с.Бабка	9	1	6	7	0
Всього:	32	1	18	13	1

4. Задоволення соціальних потреб населення

4.1. Забезпечення житлом

Населений пункт	кількість будинків				
	2008р	2009	2010	2011	2012
с.Стара Рафалівка	172	177	178	191	202
с. Бабка	98	98	99	101	101

На території сіл Стара Рафалівка та Бабка покинутих житловий будинків не зареєстровано.

Житлові будинки та господарські будівлі померлих громадян прийняті у спадок спадкоємцями.

Аварійні житлові приміщення відсутні.

Станом на 01.01.2012 року землі запасу сільської ради / нові масиви/ які б відводилися під забудову відсутні.

4.3. Надання соціальної допомоги.

Жителі сіл Стара Рафалівка та Бабка отримують соціальну допомогу із районного бюджету. Із сільського бюджету соціальна допомога протягом 2008-2012рр. не надавалася. Протягом 2011-2012рр. 24 громадяни населених пунктів сільської ради отримали соціальну допомогу за різними видами допомог.

На території сільської ради зареєстровано і проживають 20 багатодітних сімей в яких виховуються 95 неповнолітніх дітей. 4-малозабезпечені сім'ї, 3-дітей інвалідів, 5-інвалідів дитинства, 7 інвалідів загального захворювання I-III груп.

В селі Бабка проживає одна дитина, позбавлена батьківського піклування. Над нею встановлено піклувальника. Неблагонадійних сімей не має.

На території сільської ради не має соціального працівника, який обслуговує одиноких громадян непрацездатного віку та інвалідів. Працює соціальний працівник у службі сім'ї, молоді та спорту.

4.4. Турбота про дітей, людей похилого віку та інвалідів

На території Старорафалівської сільської ради спеціалізованих дитячих кімнат немає. Діє один дитячий майданчик на території Старорафалівської ЗОШ.

Сільська рада підтримує тісні стосунки із Кузнецовським територіальним центром, з відділенням соціальної адаптації та реінтеграції бездомних громадян та осіб звільнених з місць позбавлення волі. Щорічно у зимовий період там утримується 2 жителів сільської ради.

4.5. Освіта

У с.Стара Рафалівка діє дошкільний навчальний заклад „Дюймовочка”, який відвідують 18 дітей. Приміщення ДНЗ пристосоване, але перебуває у задовільному стані. Протягом 2010-2011 років проведено капітальний ремонт приміщення зсередини, встановлено паркан. Потребує заміни дах та поновлення зовнішній фасад.



На території Старорафалівської сільської ради знаходиться Старорафалівська ЗОШ I-III ст., функціонують 11 класів, відвідують школу 103 учнів. Працюють 20 вчителів. Стан приміщень задовільний. Система обігріву приміщень- пічне.

Харчування дітей у дошкільному навчальному закладі та загальноосвітній школі проводиться безкоштовно відповідно до Закону України «Про

4.6.Культура,відпочинок та спорт

На території сільської знаходиться сільський клуб с. Стара Рафалівка, який потребує капітального ремонту, як зовнішнього так і внутрішнього. Опалення у клубі пічне. Щорічно клуб надає платні послуги в середньому по 3-5 тис. грн..

Працює публічно-шкільна бібліотека яка знаходиться у двох приміщеннях. У бібліотеці є всі умови для занять з дітьми як молодшого так і шкільного віку. Створено медіа-центр. Працюють 2 компютери. Бібліотека також надає платні послуги. Бібліотека потребує ремонту приміщення зсередини.

Також є один спортивний майданчик на території Старорафалівської ЗОШ та футбольне поле у с.Бабка. Створено футбольну команду серед молоді села «Олімпік», яка приймає активну участь у змаганнях серед команд району. З бюджету сільської ради виділяється 4 тис.грн. для потреб команди та відповідну допомогу надають підприємці у забезпеченні спортивним інвентарем та транспортом.

На території села є народні умільці: вишивальниці, майстри одягу, художники. Створено родинний ансамбль.



5. Економічний потенціал і структура економіки

5.1. Структура і потенціал економіки

На території сільської ради здійснюють господарську діяльність 15 суб'єктів підприємницької діяльності. Основні напрями діяльності – с/г виробництво, роздрібна торгівля, обробка деревини.

5.2 Туризм, сфера обслуговування

Сільська рада має значний туристичний потенціал, оскільки на території знаходиться пам'ятка архітектури 18ст. костел Свято-Миколаївська площа, єврейське кладовище, При потребі, можлива розробка пізнавальних туристичних маршрутів для учнів та студентів. Це створює передумови для розвитку „зеленого” туризму.

6. Матеріально-технічний та фінансовий потенціал.

6.1. Енергетика

На території сільської ради є розгалужена електрична мережа. 100% населення електрифікованою Є необхідність у розширенні мереж в с. /ново відведена вулиця/. Житлові приміщення отоплюються індивідуально.

6.2. Вода – стічні води

На території сільської ради відсутня централізована система водопостачання і водовідведення. Жителі користуються водою із індивідуальних колодязів. Відповідно до висновку Районної СЕС, якість води є задовільною.

6.3 Надходження до сільського бюджету

2008 рік:

Всього: 308712,00

Власні надходження (без урахування трансфертів) – 83690,00 в т.ч:

Офіційні трансферти: 225022,00 в т.ч.:

субвенція – 109999,00

дотація – 115023,00

2009 рік:

Всього: 323079,00

Власні надходження (без урахування трансфертів) – 95236,00;

Офіційні трансферти – 227843,00 в т.ч.:

субвенція – 100000,00;

дотація – 127843,00

2010 рік:

Всього: 407375,00

Власні надходження (без урахування трансфертів) – 118778,00

Офіційні трансферти – 288597,00 в т.ч.:

субвенція – 19918,00

дотація – 268679,00

2011 рік:

Всього: 1462237,00

Власні надходження (без урахування трансфертів) – 148374,00 ;

Офіційні трансферти – 1313863,00 в т.ч.:

субвенція – 47936,00

дотація – 1265927,00

План на 2012 рік:

Всього: 390034,00

Власні надходження (без урахування трансфертів) – 160598,00

Офіційні трансферти – 229436,00 в т.ч.:

субвенція – 8050,00

дотація – 221386,00

6.4 Видатки сільського бюджету

2008 рік

Всього – 574485,39

в т.ч. по загальному фонду -320985,63 грн.

спеціальний фонд – 253499,76

2009 рік

Всього – 515266,41

в т.ч. по загальному фонду - 331899,34 грн

спеціальний фонд – 183367,07

2010 рік

Всього – 332964,65

в т.ч. по загальному фонду - 303882,50 грн.

спеціальний фонд – 29082,15

2011 рік

Всього – 1460839,96

в т.ч. по загальному фонду – 354707,77 грн.

спеціальний фонд – 1106132,19

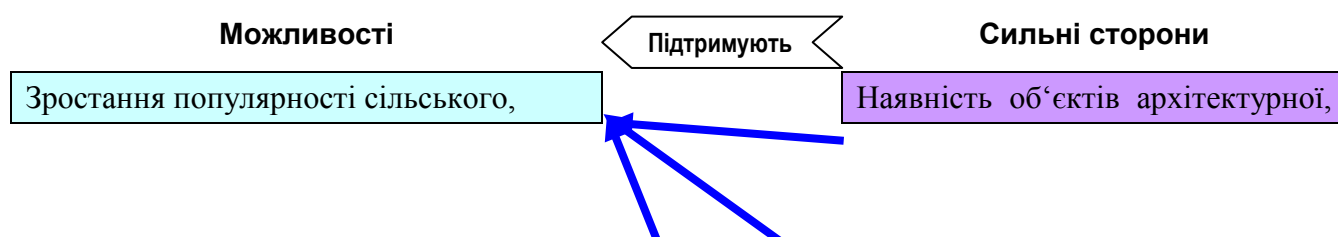
План на 2012 рік

Всього – 650792,00

Сильні сторони	Слабкі сторони
<ol style="list-style-type: none">1. Наявність об'єктів архітектурної, історико-культурної спадщини2. Близькість до обласного центру та до Острога, що складає передумови для швидкого розвитку території3. Наявність вільних земель з підведеними комунікаціями придатних для розміщення виробництва/переробки продукції4. Вагомий екологічний, природний потенціал5. Наявність незайнятих людей з будівельною освітою6. Наявність природних ресурсів сприятливих для розвитку сільськогосподарського виробництва7. Наявність приватних виробників сільськогосподарської продукції	<ol style="list-style-type: none">1. Соціальна пасивність людей2. Високий віковий склад населення3. Низький економічний розвиток4. Низький рівень інвестицій5. Відсутність генерального плану населених пунктів сільської ради6. Низький рівень пожежної безпеки7. Відсутність якісного транспортного сполучення з найближчими містами8. Високий рівень безробіття9. Відсутність туристичної інфраструктури
Можливості	Загрози
<ol style="list-style-type: none">1. Зростання популярності сільського, зеленого, культурного туризму серед населення України та Європи2. Зростання попиту на сільськогосподарську продукцію3. Відновлення будівельної галузі4. Запровадження ринку землі стимулюватиме розвиток АПК5. Залучення грантових коштів на реалізацію проектів місцевого розвитку	<ol style="list-style-type: none">1. Відплив кваліфікованих кадрів за межі сільської ради2. Обмежені фінансові ресурси для розвитку сільської ради3. Недостатня державна підтримка сільгоспвиробників4. Посилення податкового тиску на малий бізнес

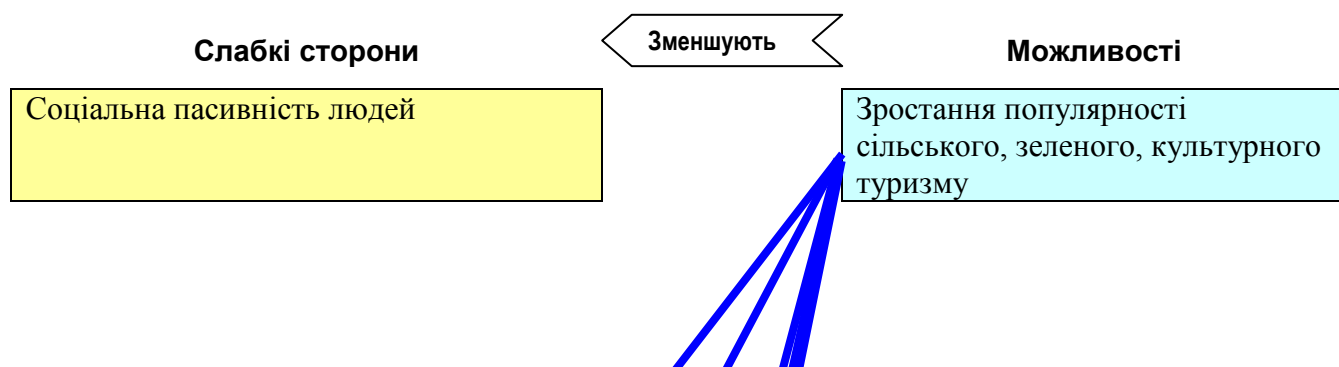
SWOT-матриця

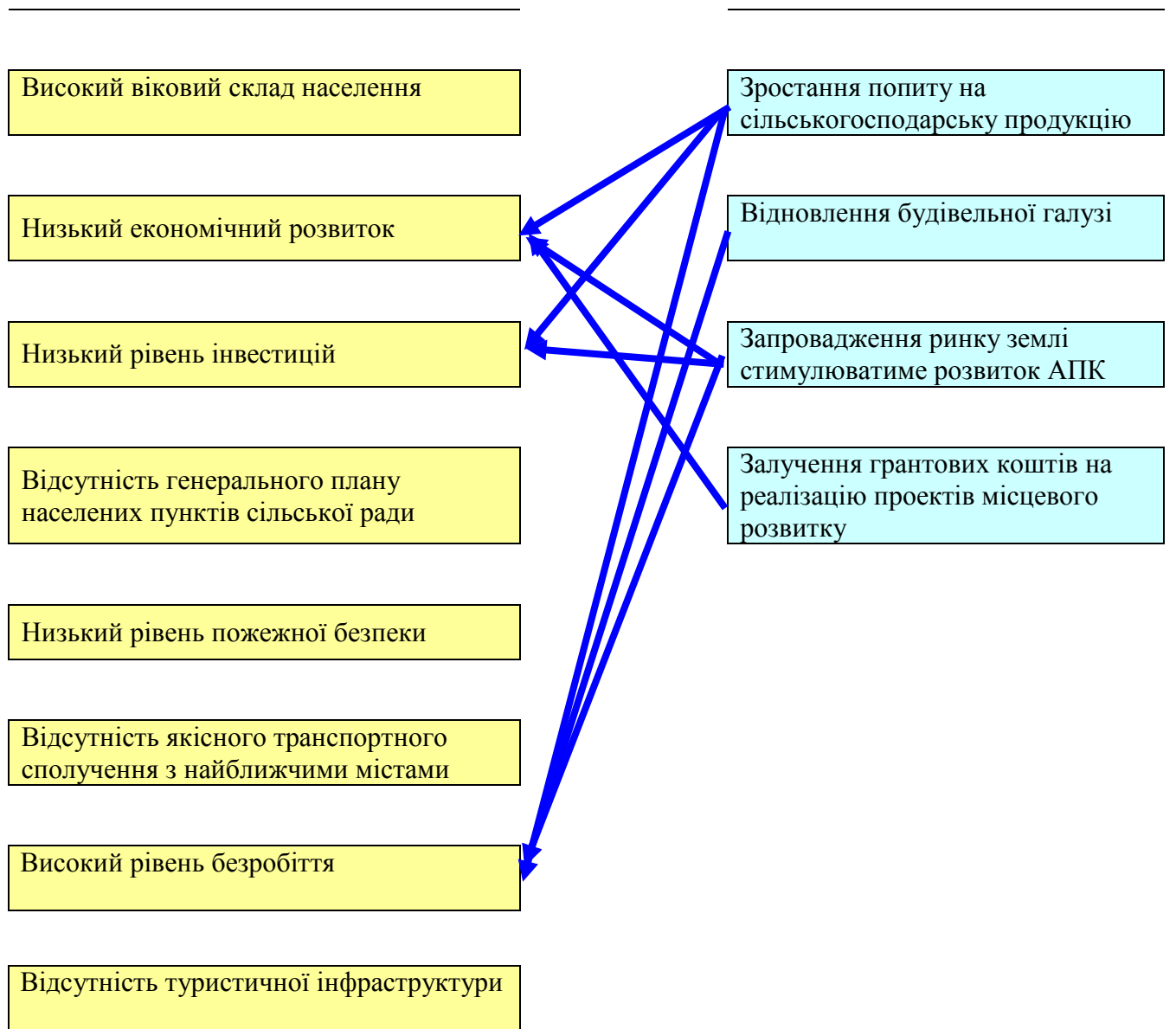
SWOT-матриця «можливості: сильні сторони». Співставлення сильних сторін (внутрішні фактори), щоб максимально використати можливості (зовнішні фактори).



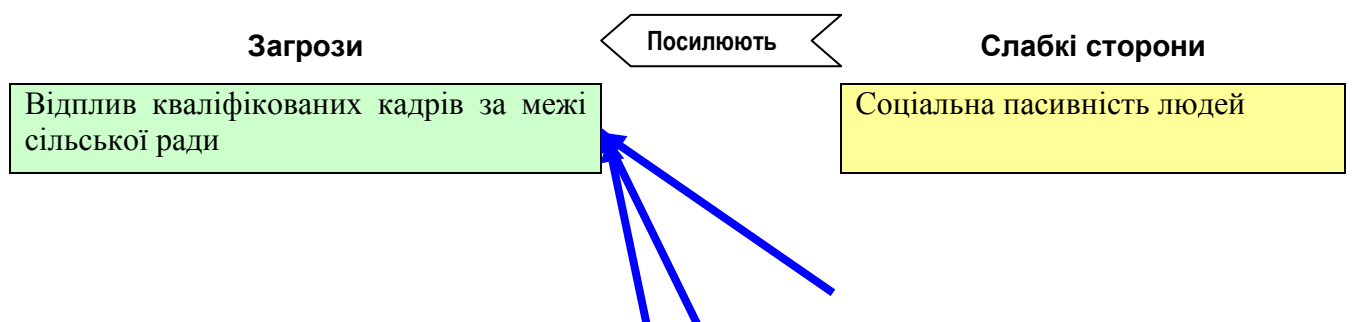


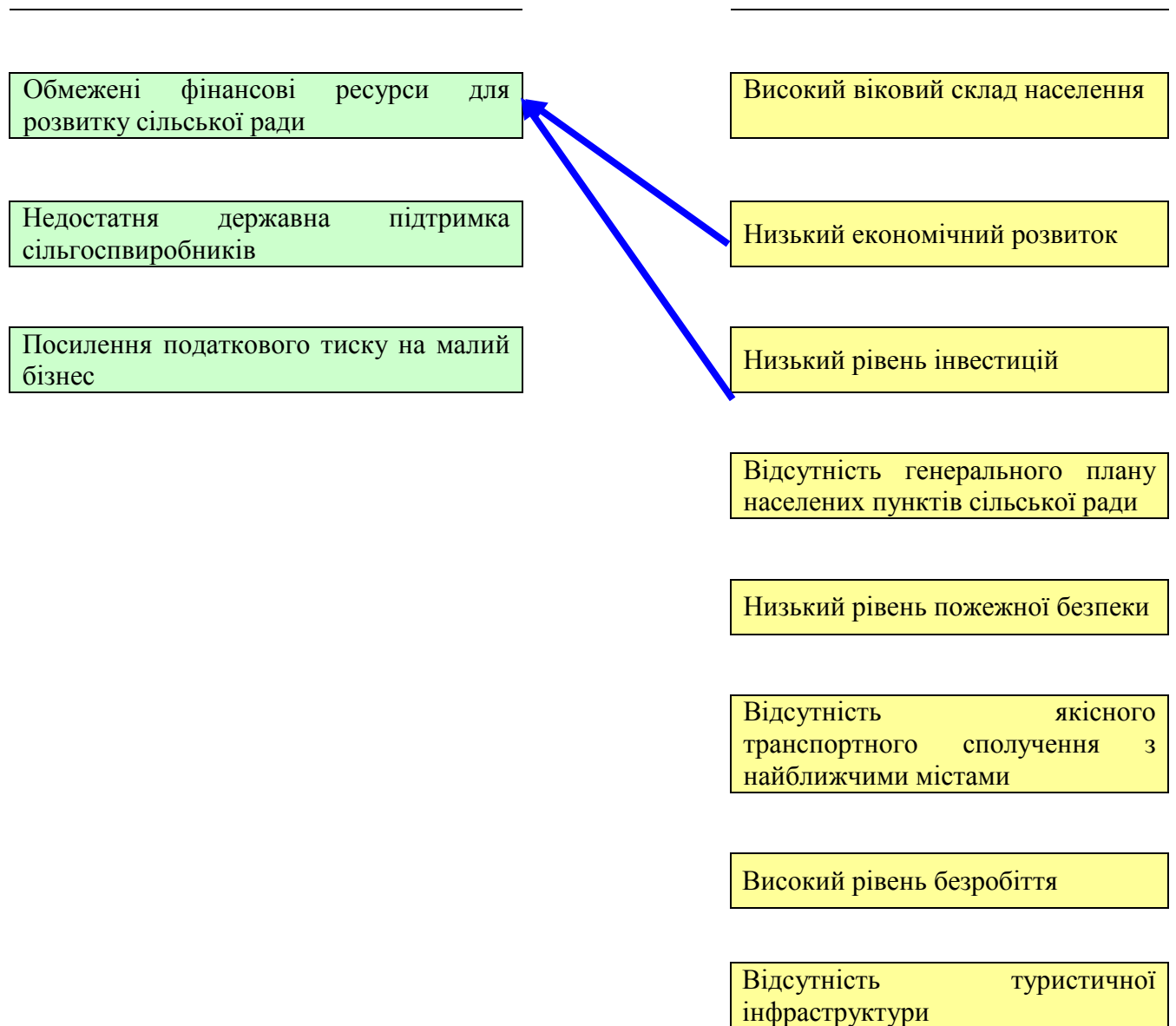
SWOT-матриця «слабкі сторони можливості»: Як подолати слабкі сторони (внутрішні фактори) через використання можливостей (зовнішні фактори).





SWOT матриця «загрози: слабкі сторони»: Можливості можуть зменшити вплив загроз, які підкріплені слабкими сторонами.





Перелік порівняльних переваг, викликів і ризиків Рівненської області

Порівняльні переваги

Можливість задовольнити зростання попиту на сільськогосподарську продукцію у поєднанні із запровадженням ринку землі, що стимулюватиме розвиток АПК. Сильними сторонами сільської ради, які підтримують таку можливість, є наявність природних ресурсів сприятливих для розвитку сільськогосподарського виробництва, приватних виробників сільськогосподарської продукції, а також вільних земель з підведеними комунікаціями придатних для розміщення агропереробних або сортувальних підприємств

Наявність вільних земель з підведеними комунікаціями, що придатні для розміщення виробництва, зокрема й будівельних матеріалів у поєднанні із незайнятою робочою силою з будівельною освітою може сприяти розвитку будівельної галузі

Зростання популярності сільського, зеленого, культурного туризму підкріплюватиметься на рівні сільської ради наявністю об'єктів архітектурної, історико-культурної спадщини, вдалим екологічним, природнім потенціалом та географічною близькістю до обласного центру і міста острога.

Виклики

Зростання економічних показників сільської ради та рівня залучення інвестицій може відбуватися за рахунок зростання попиту на сільськогосподарську продукцію, запровадження ринку землі, відновлення будівельної галузі, зростання популярності сільського, зеленого, культурного туризму та залучення грантових коштів на реалізацію проектів місцевого розвитку

Зростання популярності сільського, зеленого, культурного туризму зможе підвищити не тільки економічні та інвестиційні показники, а й сприятиме появі на території сільської ради туристичної інфраструктури та якісного транспортного забезпечення із оточуючими населеними пунктами

Зменшити рівень існуючого на території сільської ради безробіття повинне запровадження ринку землі, зростання попиту на сільськогосподарську продукцію. Відновлення будівельної галузі та зростання популярності сільського, зеленого, культурного туризму

Ризики

Обмеженість фінансових ресурсів є ризиком для забезпечення збалансованого розвитку сільської ради, оскільки наявний рівень розвитку місцевої економіки є досить низьким, як і рівень залучення інвестицій

Низький економічний розвиток та рівень залучення інвестицій у сукупності із високим рівнем безробіття та віковим складом населення посилюють відтік кваліфікованих кадрів за межі сільської ради

V. БАЧЕННЯ МАЙБУТНЬОГО

Стратегічна мета

Старорафалівська сільська рада є найближчим до обласного центру екологічно-чистим місцем проживання та розвиненим сільським економіко-культурним центром.

Місія

Спрямування спільних зусиль влади, бізнесу та громади на створення умов для стійкого збільшення кількості постійно проживаючого та території сіл населення

та задоволення їх соціально-економічних потреб. Громада Старорафалівської сільської ради підтримує розвиток території як історико-культурного центру із розвиненою сільськогосподарською переробною інфраструктурою.

Етапи реалізації стратегії

1. Формування інституційних, фінансових та організаційних передумов для реалізації стратегічних напрямів;
2. Реалізація операційних цілей та завдань стратегії;
3. Моніторинг виконання та закріплення досягнутих результатів від впровадження стратегії

VI. НАПРЯМИ, ОПЕРАЦІЙНІ ЦІЛІ ТА ЗАХОДИ З ЇХ РЕАЛІЗАЦІЇ

Напрямок I	
Розвиток територіальної громади	
Оперативні цілі	Заходи
1.1 Впорядкування земельних відносин	1.1.1 Проведення розмежування земель державної та комунальної власності
	1.1.2 Розробка та затвердження зміни меж сіл Стара Рафалівка та Бабка
1.2 Розвиток інфраструктури	1.2.1 Організація можливості стаціонарного доступу до мережі Інтернет
	1.2.2 Завершити систему вуличного освітлення населених пунктів
	1.2.3 Побудова біло щебеневого покриття вулиць
	1.2.4 Підведення централізованого тепло – водо забезпечення до масивів житлової забудови
	1.2.5 Підведення електропостачання до нових масивів відведених під житлову забудову
1.3 Розвиток системи надання послуг	1.3.1 Налагодження системи централізованого вивозу сміття
	1.3.2 Облаштування у приміщенні магазину райспоживспілки перукарні
	1.3.3 Розширення торгівельної мережі
	1.3.4 Облаштування приміщення для проведення ритуально-обрядових подій
	1.3.5 Реконструкція існуючої будівлі під приміщення фельдшерсько-акушерського пункту у с. Порозово
1.4 Організація системи дозвілля мешканців	1.4.1 Організація роботи творчих гуртків для дітей та молоді
	1.4.2 Запровадження вечорів спільного відпочинку
	1.4.3 Побудова дитячого майданчику у с. Порозово
	1.4.4 Побудова спортивних майданчиків у селах
	1.4.5 Облаштування стадіону
	1.4.6 Капітальний ремонт приміщення сільського клубу
Напрямок II	
Стимулювання інвестиційної діяльності	

Оперативні цілі	Заходи
2.1 Підвищення інвестиційної привабливості нерухомого майна	2.1.1 Проведення моніторингу приміщень та земель, що можуть бути надані в оренду
	2.1.2 Розробка та затвердження умов та порядку надання в оренду нерухомого майна
	2.1.3 Виготовлення відповідної документації на приміщення та землі, що можуть бути передані в оренду
2.2 Розробка інвестиційної політики	2.2.1 Розробка системи та порядку надання фінансово-податкових пільг новим інвесторам
	2.2.2 Виготовлення та розповсюдження серед зацікавлених сторін інвестиційного буклету сільської ради
	2.2.3 Організація товаровиробників сільськогосподарської продукції у спілку
Напрямок III	
Розвиток туристичного потенціалу	
Оперативні цілі	Заходи
3.1 Розвиток та відновлення потенціалу	3.1.1 Приведення у належний стан пам'яток архітектури та оточуючої території
	3.1.2 Переведення музею у приміщення колишньої сільської ради та збільшення його колекції
	3.1.3 Створення екскурсійного маршруту
	3.1.4 Розробка вело маршрутів
	3.1. Організація та проведення фестивалів, ярмарків
3.2 Розвиток інфраструктури	3.2.1 Покращення транспортного забезпечення, збільшення кількості маршрутів
	3.2.2 Встановлення інформаційних стендів, дорожніх вказівників
	3.2.3 Будівництво рекреаційних зон
	3.2.4 Створення туристичного інформаційного пункту
	3.2.5 Розвиток мережі закладів харчування в тому числі автентичного
	3.2.6 Облаштування осередків зеленого туризму
	3.2.7 Створення мережі продажу сувенірної продукції
3.3 Реклама потенціалу	3.3.1 Розробка туристичного буклету
	3.3.2 Створення веб-сайту
	3.3.3 Встановлення на вокзалах оточуючих міст щитів з інформацією про туристичні можливості
	3.3.4 Включення в обласні туристичні маршрути
	3.3.5 Налагодження співпраці з туристичними агенціями
	3.3.6 Розробка та створення сувенірної продукції
3.4 Міжнародна, грантова діяльність	3.4.1 Пошук та підписання угод про партнерство із гмінами республіки Польща
	3.4.2 Організація та проведення міжнародних науково-практичних конференцій та семінарів
	3.4.3 Написання грантових проектів для участі у міжнародних

	конкурсах у партнерстві з громадами-побратимами
--	---